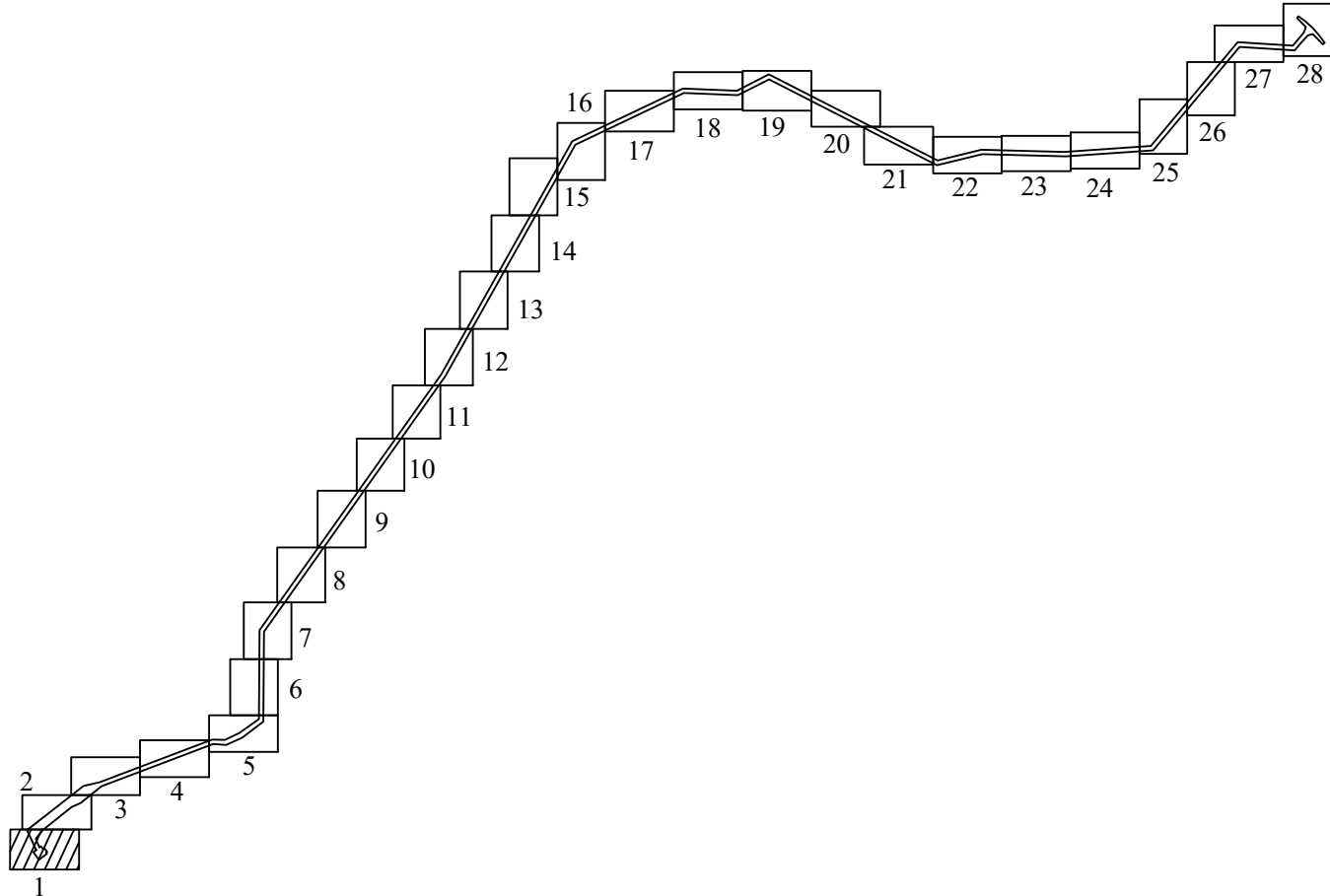
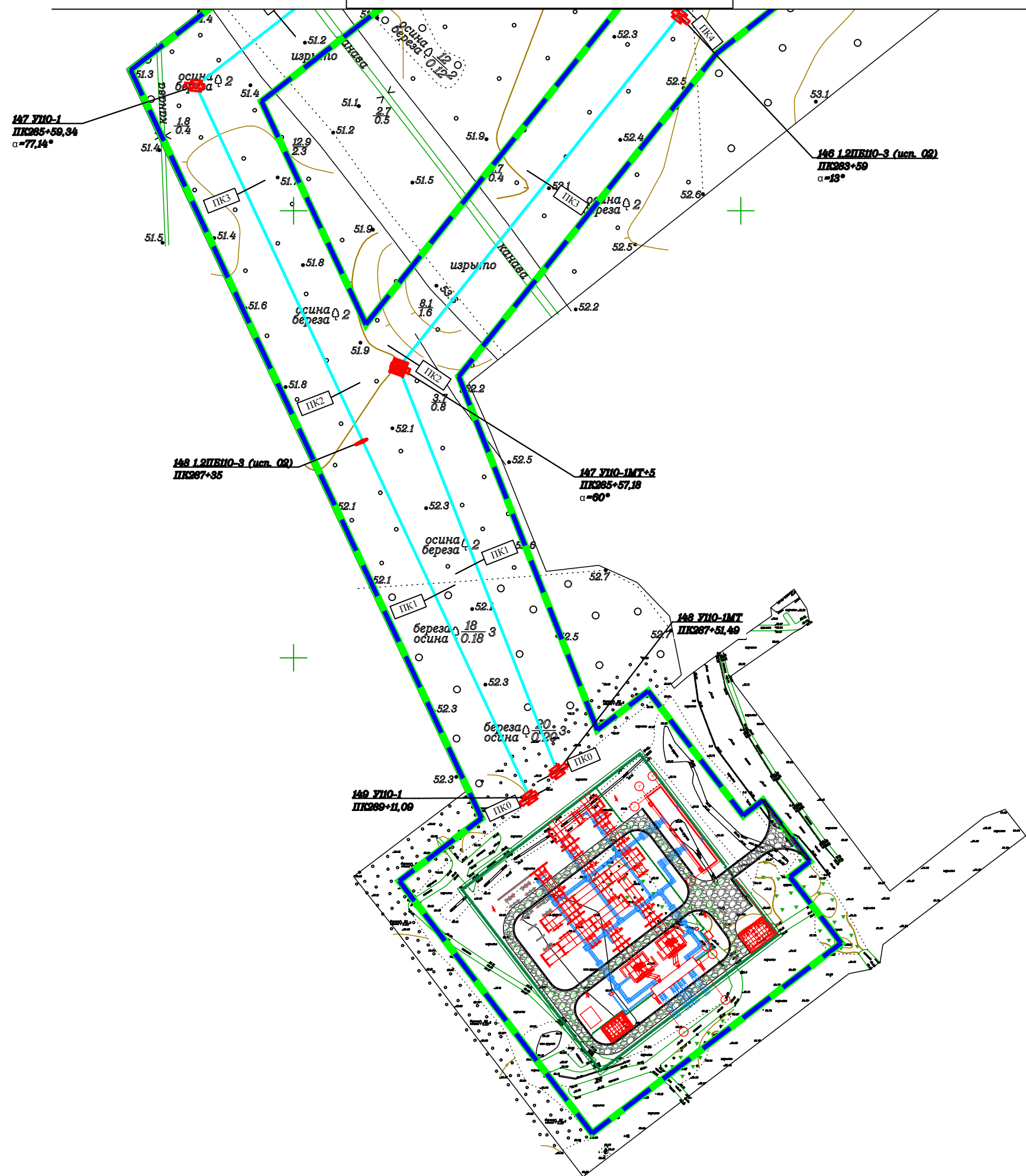


Линия совмещения с листом 2



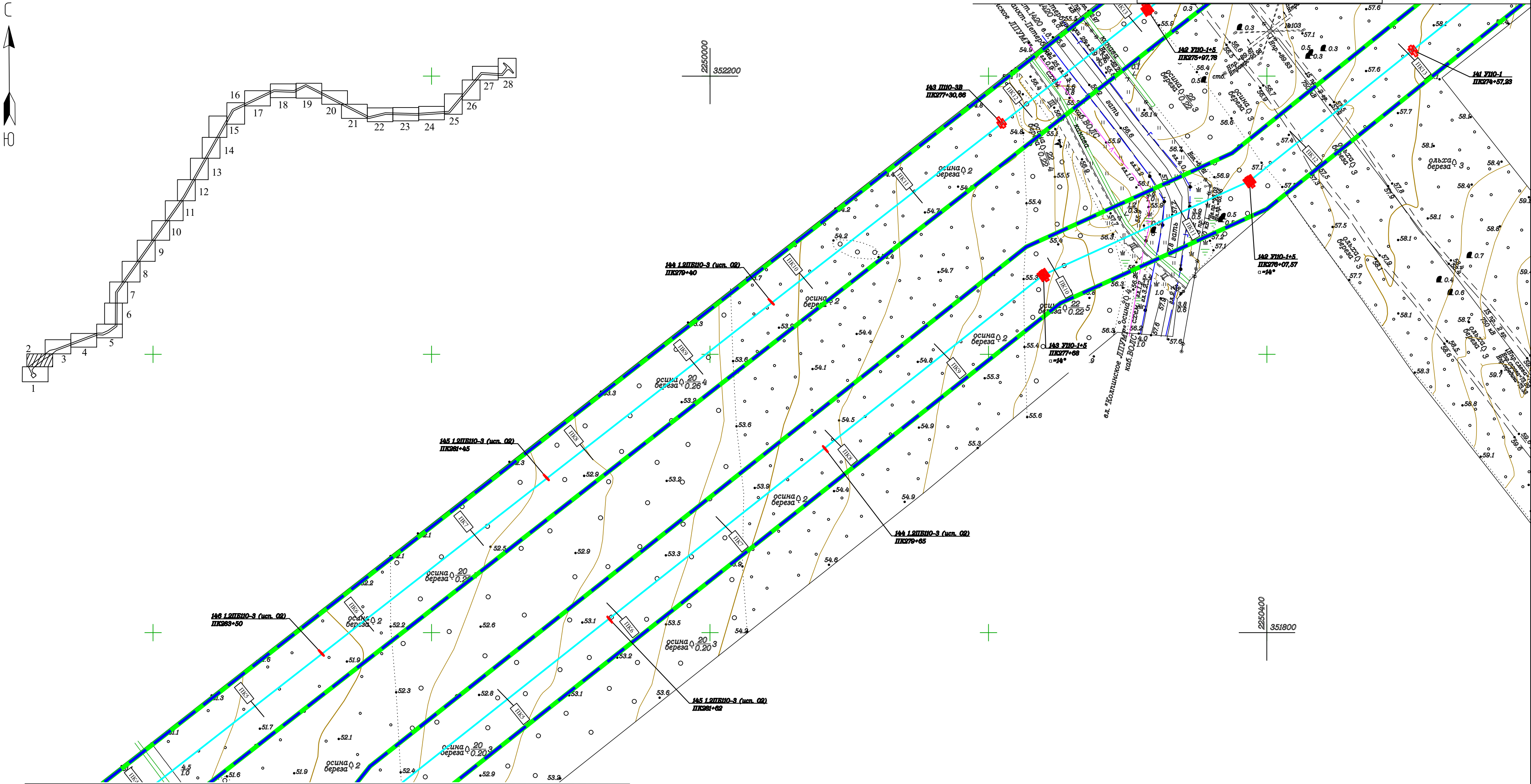
Условные обозначения

- границы территории, в отношении которой осуществляется подготовка проекта планировки
- границы зон планируемого размещения линейных объектов
- ось планируемых к размещению воздушных линий электропередачи
- проектируемые опоры воздушных линий электропередачи
- пикетаж
- внешнее ограждение подстанции, проектируемое

546-ДПТ-3-6

«Строительство ВЛ 110 кВ направлением от ПС 110 кВ Хвороза до места врезки в ВЛ 110 кВ Чудовская-4 ориентировочной протяженностью 2х27 км для технологического присоединения энергопринимающих устройств заявителя ПАО «Газпром» по адресу: Ленинградская область, Любанское лесничество, Дубовицкое участковое лесничество, квартал 43 кадастровый номер: 47:26:0000000:280 (24-010730)»

Изм.	Кол.уч.	Лист	№ док.	Подп.	Дата	Схема конструктивных и планировочных решений	Стадия	Лист	Листов
Разработал	Скрипов Р.Е.		01.26				ППТ	1	28
Проверил	Михайленко М.В.		01.26						
Нач. отдела	Рустанов Р.С.		01.26						
ГИП	Карпов И.С.		01.26			Масштаб 1:2000	 ЭНЕРГОСЕРВИСНАЯ КОМПАНИЯ ЛЕНЭНЕРГО Акционерное Общество		
Н.контр.	Рустанов Р.С.		01.26						

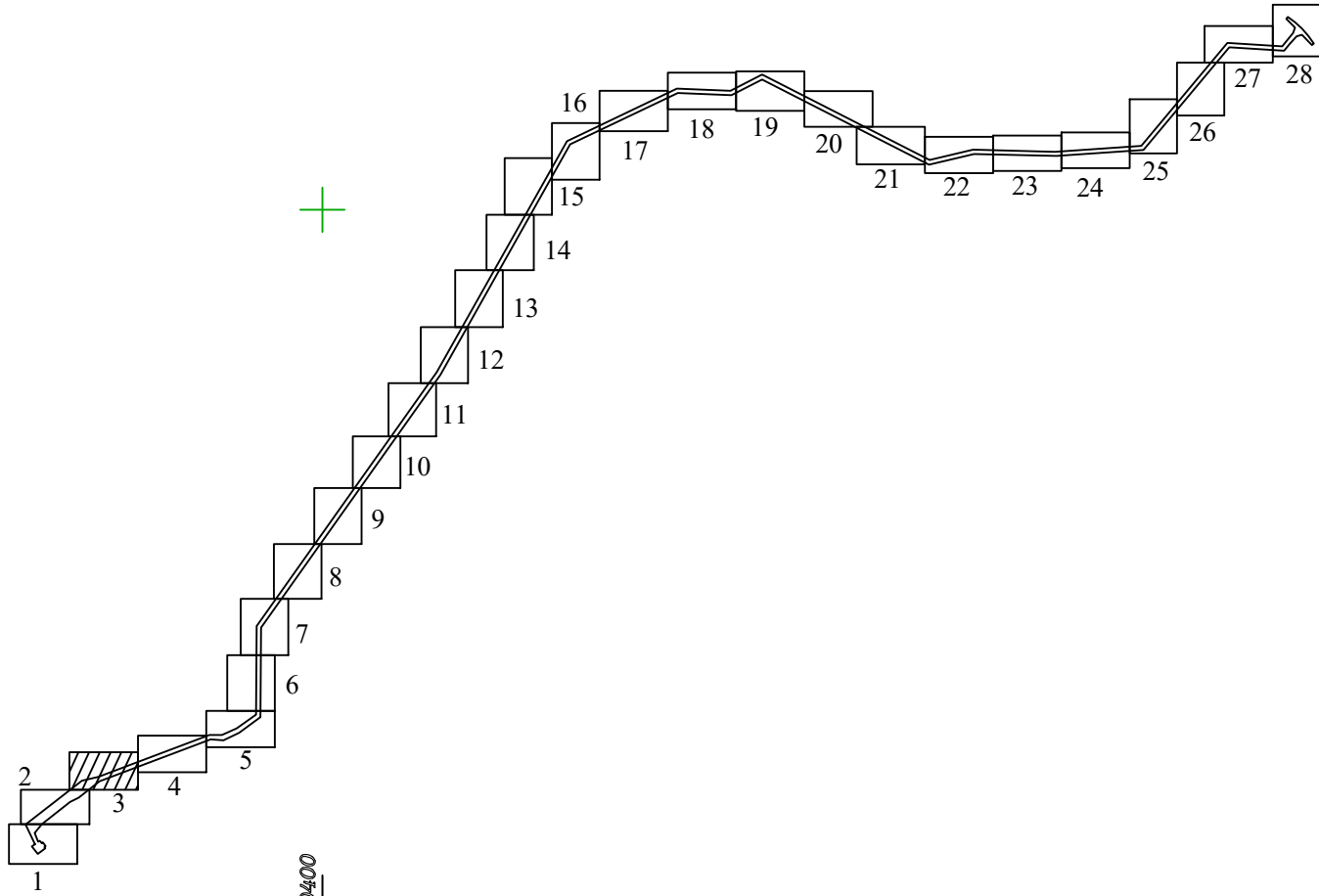


Согласовано:				
Взаим. инв. №				
Подп. и дата				
Инв. № подл.				

Условные обозначения

- границы территории, в отношении которой осуществляется подготовка проекта планировки
- границы зон планируемого размещения линейных объектов
- ось планируемых к размещению воздушных линий электропередачи
- проектируемые опоры воздушных линий электропередачи
- пикиетаж
- внешнее ограждение подстанции, проектируемое

Изм.	Кол.уч.	Лист	№ док.	Подп.	Дата



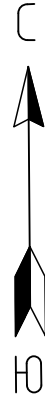
Линия совмещения с листом 2

Условные обозначения

- границы территории, в отношении которой осуществляется подготовка проекта планировки
- границы зон планируемого размещения линейных объектов
- ось планируемых к размещению воздушных линий электропередачи
- проектируемые опоры воздушных линий электропередачи
- пикетаж
- внешнее ограждение подстанции, проектируемое

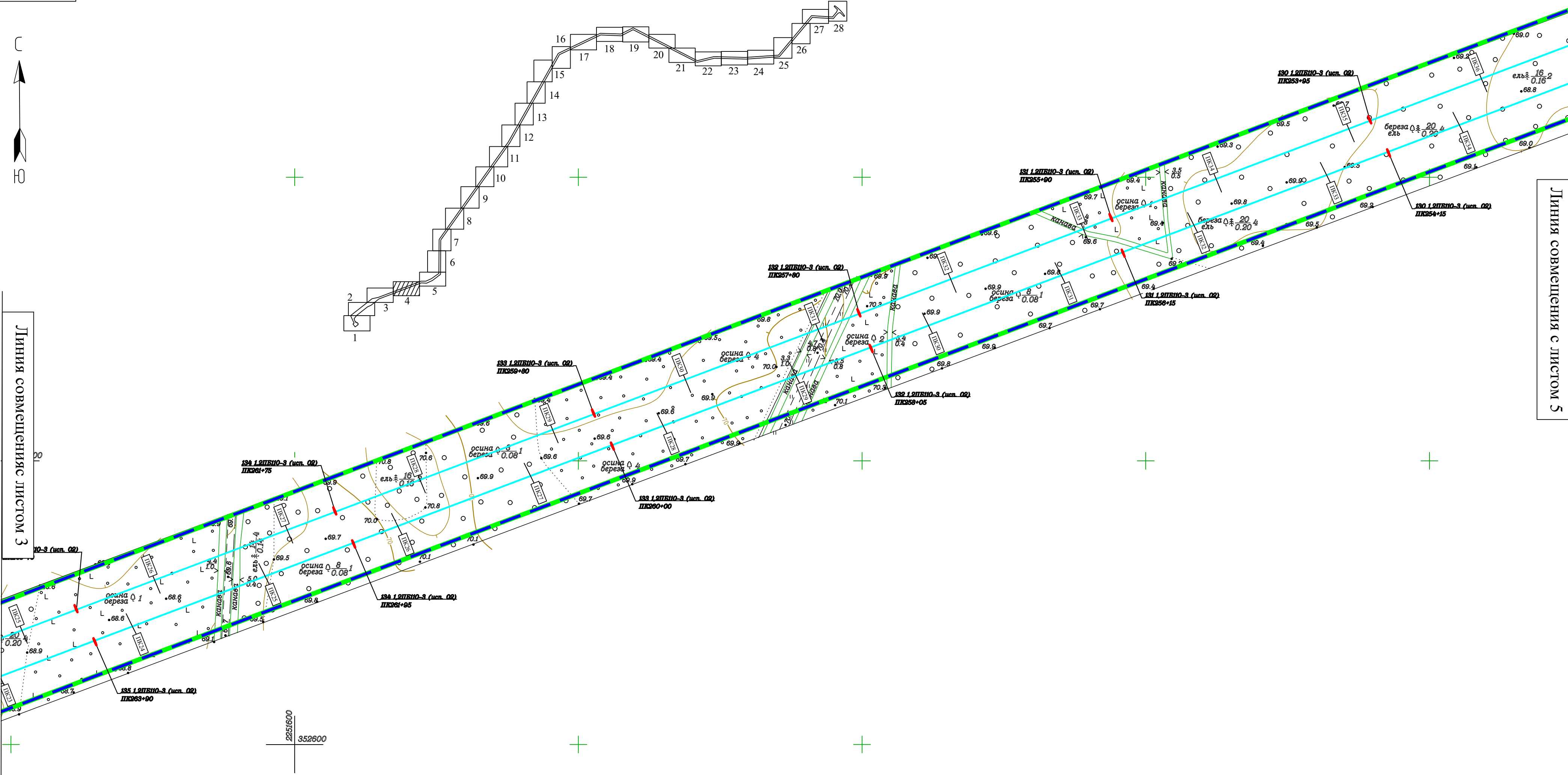
Линия совмещения с листом 4

Согласовано:			
Взам. инв. №			
Подп. и дата			
Инв. № подл.			



Линия совмещения с листом 3

Линия совмещения с листом 5



Условные обозначения

- границы территории, в отношении которой осуществляется подготовка проекта планировки
- границы зон планируемого размещения линейных объектов
- ось планируемых к размещению воздушных линий электропередачи
- проектируемые опоры воздушных линий электропередачи
- пикетаж
- внешнее ограждение подстанции, проектируемое

Согласовано:			
Изм. № подл.	Подп. и дата	Взам. инв. №	

Изм.	Кол.уч.	Лист	№ док.	Подп.	Дата

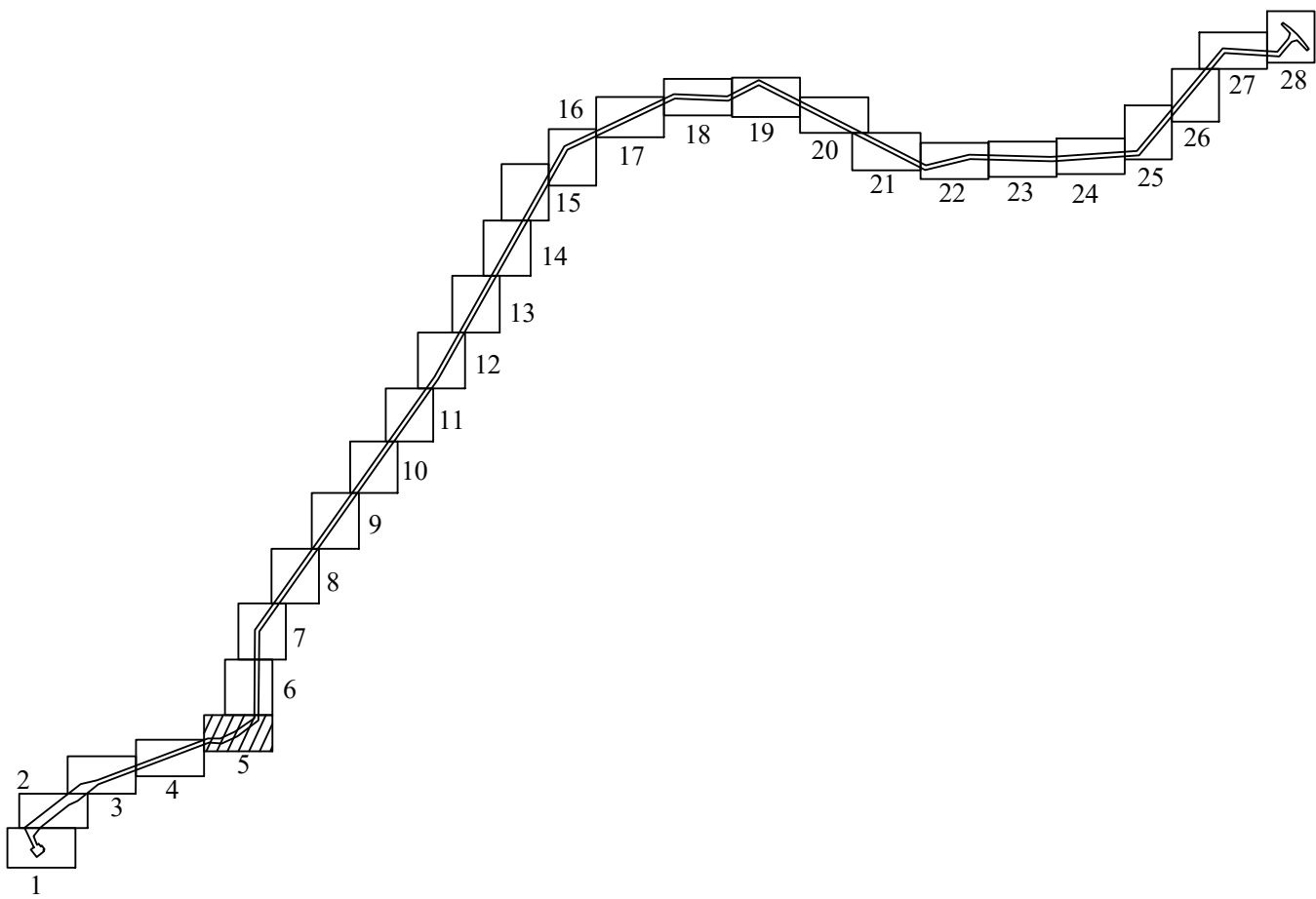


Линия совмещения с листом 6

Линия совмещения с листом 4

Условные обозначения

- границы территории, в отношении которой осуществляется подготовка проекта планировки
- границы зон планируемого размещения линейных объектов
- ось планируемых к размещению воздушных линий электропередачи
- проектируемые опоры воздушных линий электропередачи
- пикетаж
- внешнее ограждение подстанции, проектируемое



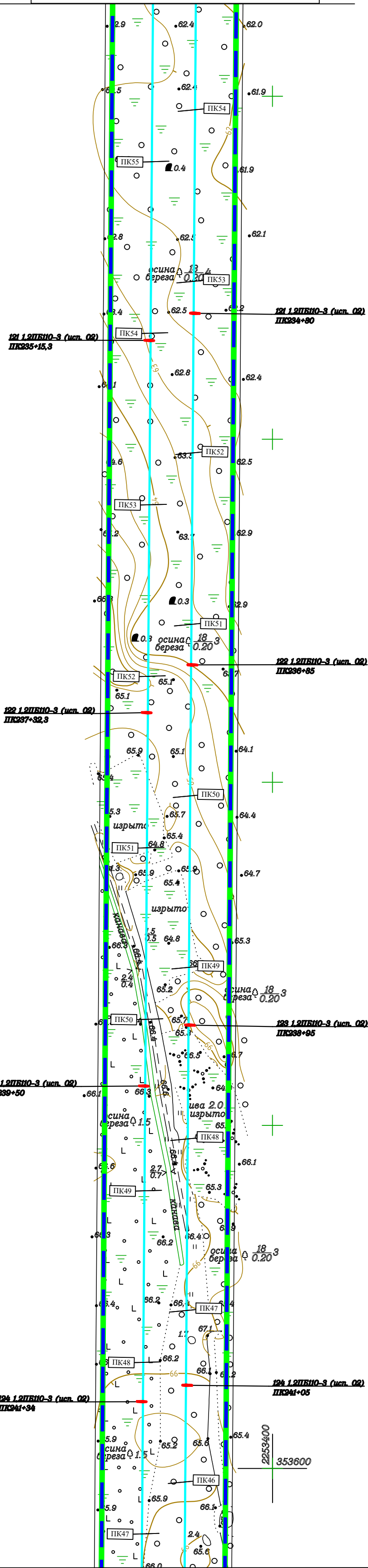
Изм.	Кол.уч.	Лист	№ док.	Подп.	Дата

546-ДПТ-3-6

Согласовано:					
Взам. инв. №					
Подп. и дата					
Инв. № подл.					



Линия совмещения с листом 7



Линия совмещения с листом 5

Условные обозначения

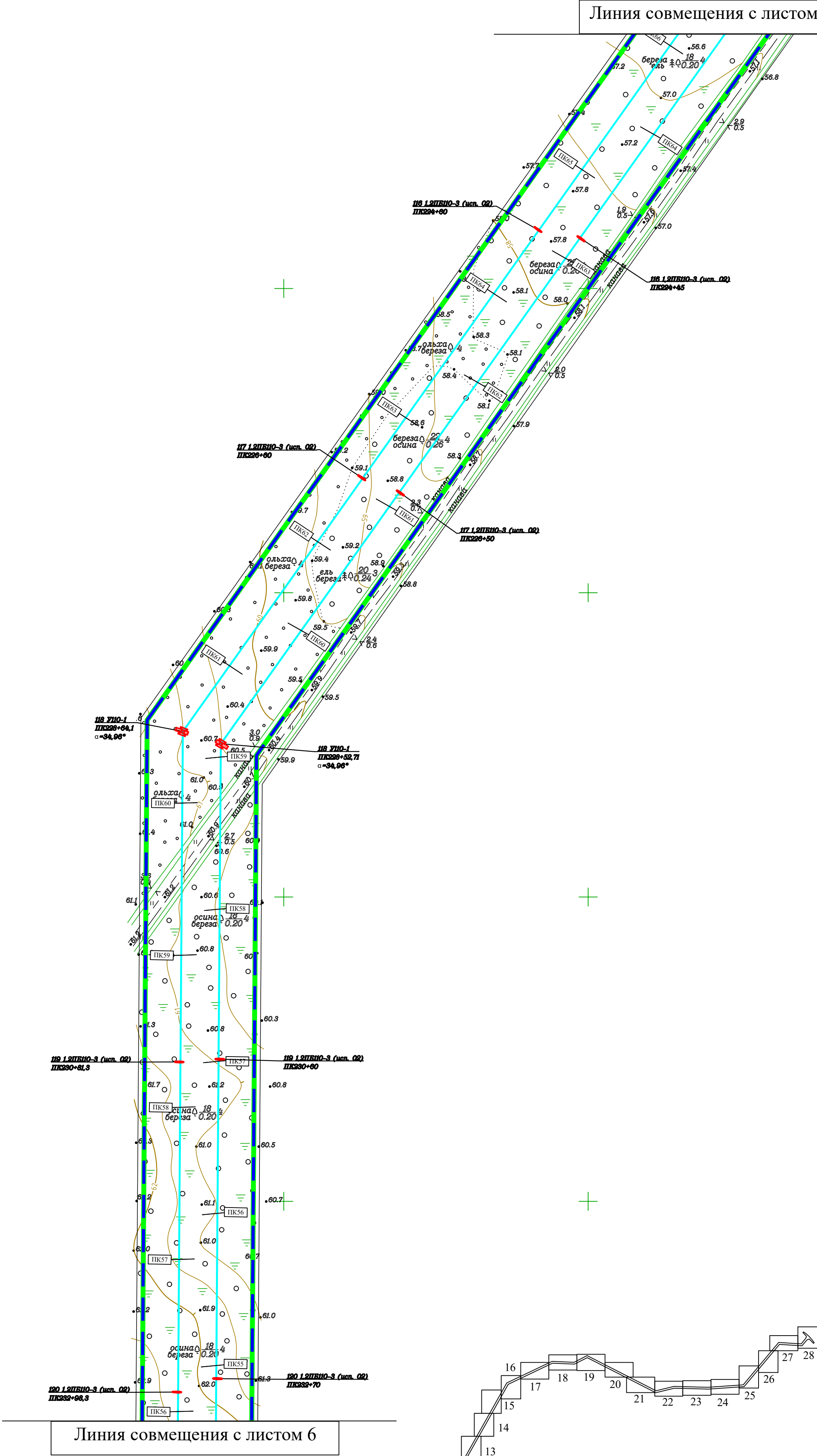
- границы территории, в отношении которой осуществляется подготовка проекта планировки
- границы зон планируемого размещения линейных объектов
- ось планируемых к размещению воздушных линий электропередачи
- проектируемые опоры воздушных линий электропередачи
- пикетаж
- внешнее ограждение подстанции, проектируемое

Изм.	Код.уч.	Лист	№ док.	Подп.	Дата

546-ДПТ-3-6



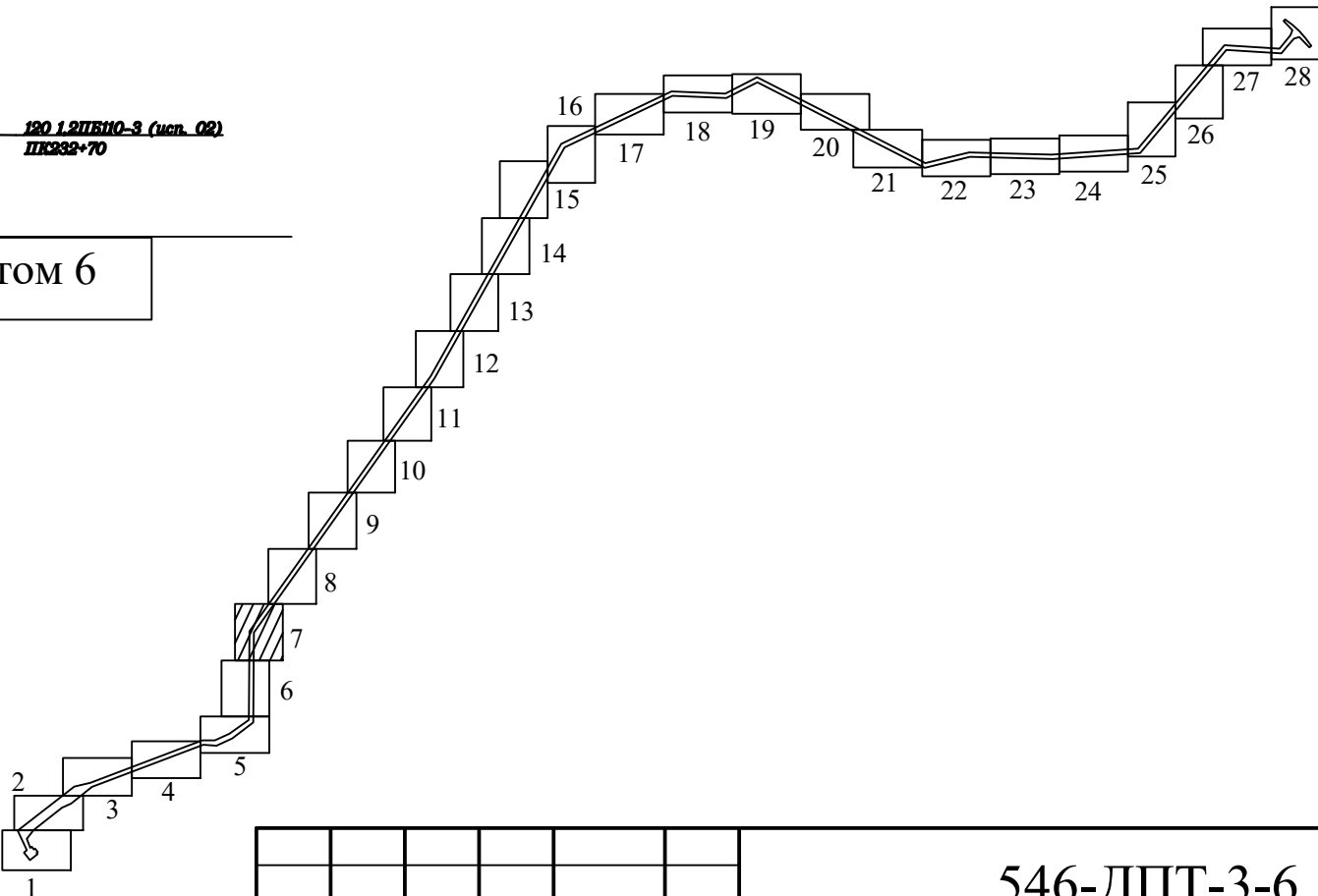
Линия совмещения с листом 8



Линия совмещения с листом 6

Условные обозначения

- границы территории, в отношении которой осуществляется подготовка проекта планировки
- границы зон планируемого размещения линейных объектов
- ось планируемых к размещению воздушных линий электропередачи
- проектируемые опоры воздушных линий электропередачи
- пикетаж
- внешнее ограждение подстанции, проектируемое

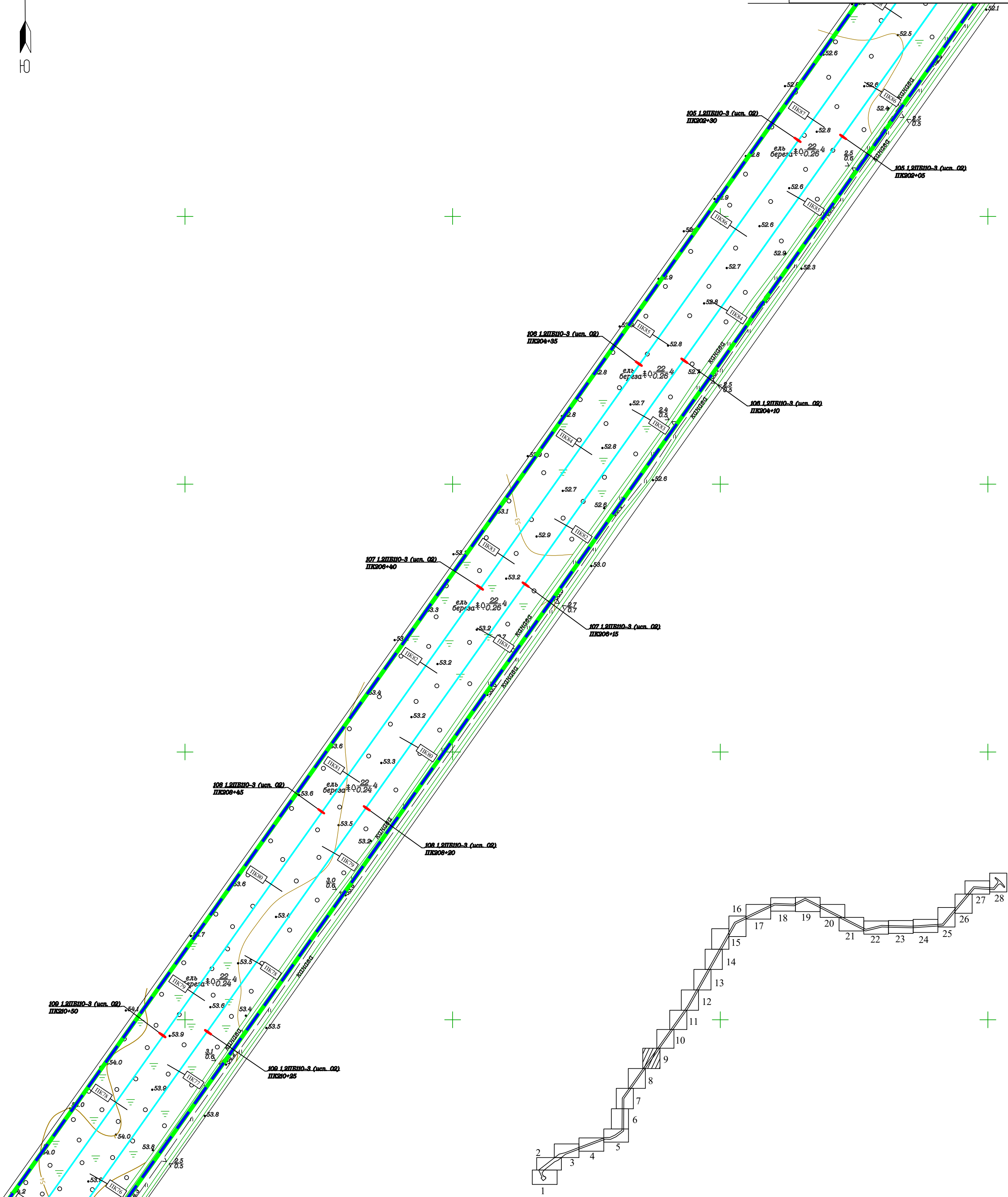


Изм.	Код.уч.	Лист	№ док.	Подп.	Дата

546-ДПТ-3-6



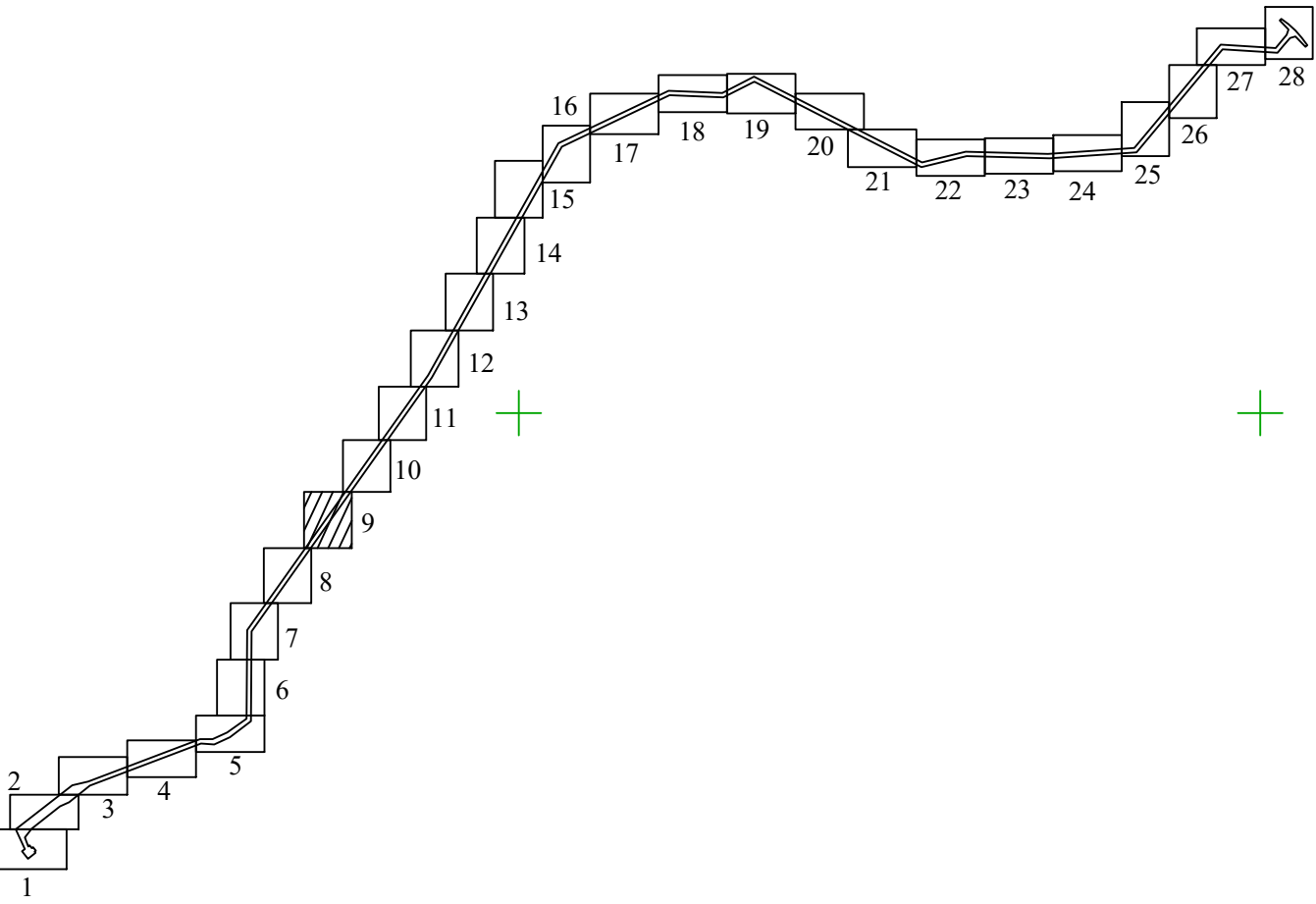
Линия совмещения с листом 10



Линия совмещения с листом 8

Условные обозначения

- границы территории, в отношении которой осуществляется подготовка проекта планировки
- границы зон планируемого размещения линейных объектов
- ось планируемых к размещению воздушных линий электропередачи
- проектируемые опоры воздушных линий электропередачи
- пикетаж
- внешнее ограждение подстанции, проектируемое

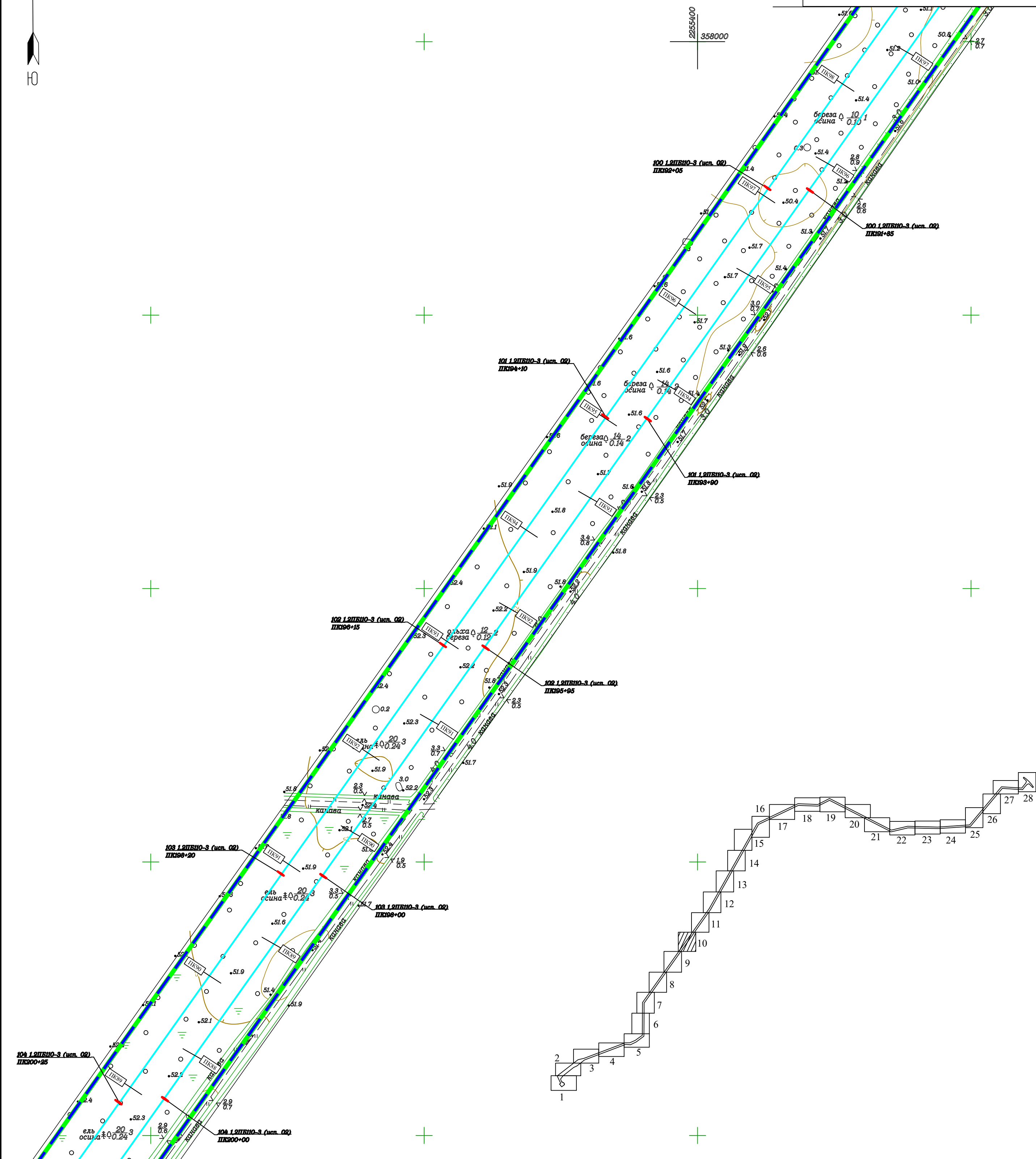


Изм.	Код.уч.	Лист	№ док.	Подп.	Дата

546-ДПТ-3-6






Линия совмещения с листом 11



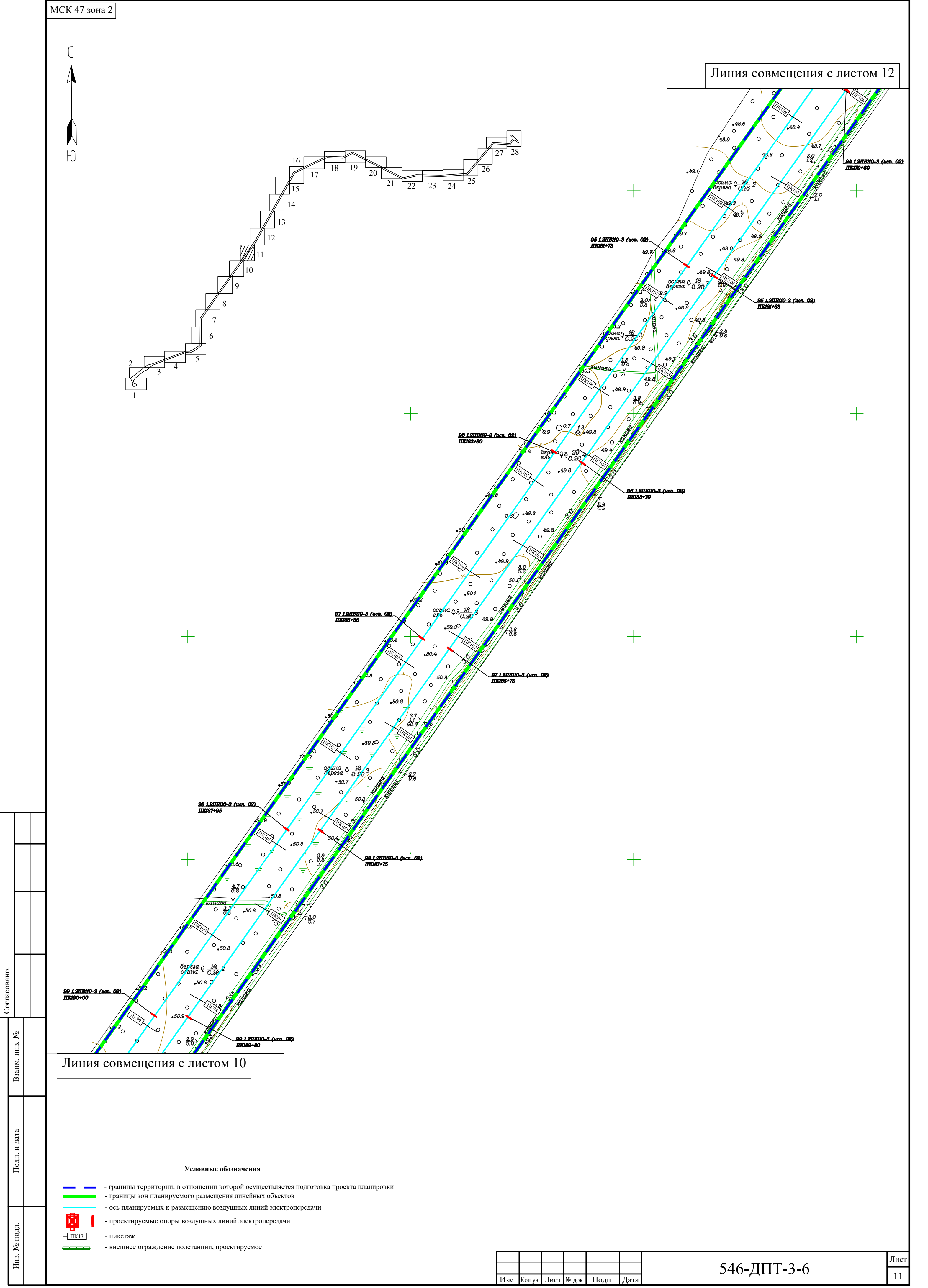
Линия совмещения с листом 9

Условные обозначения

- - границы территории, в отношении которой осуществляется подготовка проекта планировки
- - границы зон планируемого размещения линейных объектов
- - ось планируемых к размещению воздушных линий электропередачи
-   - проектируемые опоры воздушных линий электропередачи
-  - пикетаж
- - внешнее ограждение подстанции, проектируемое

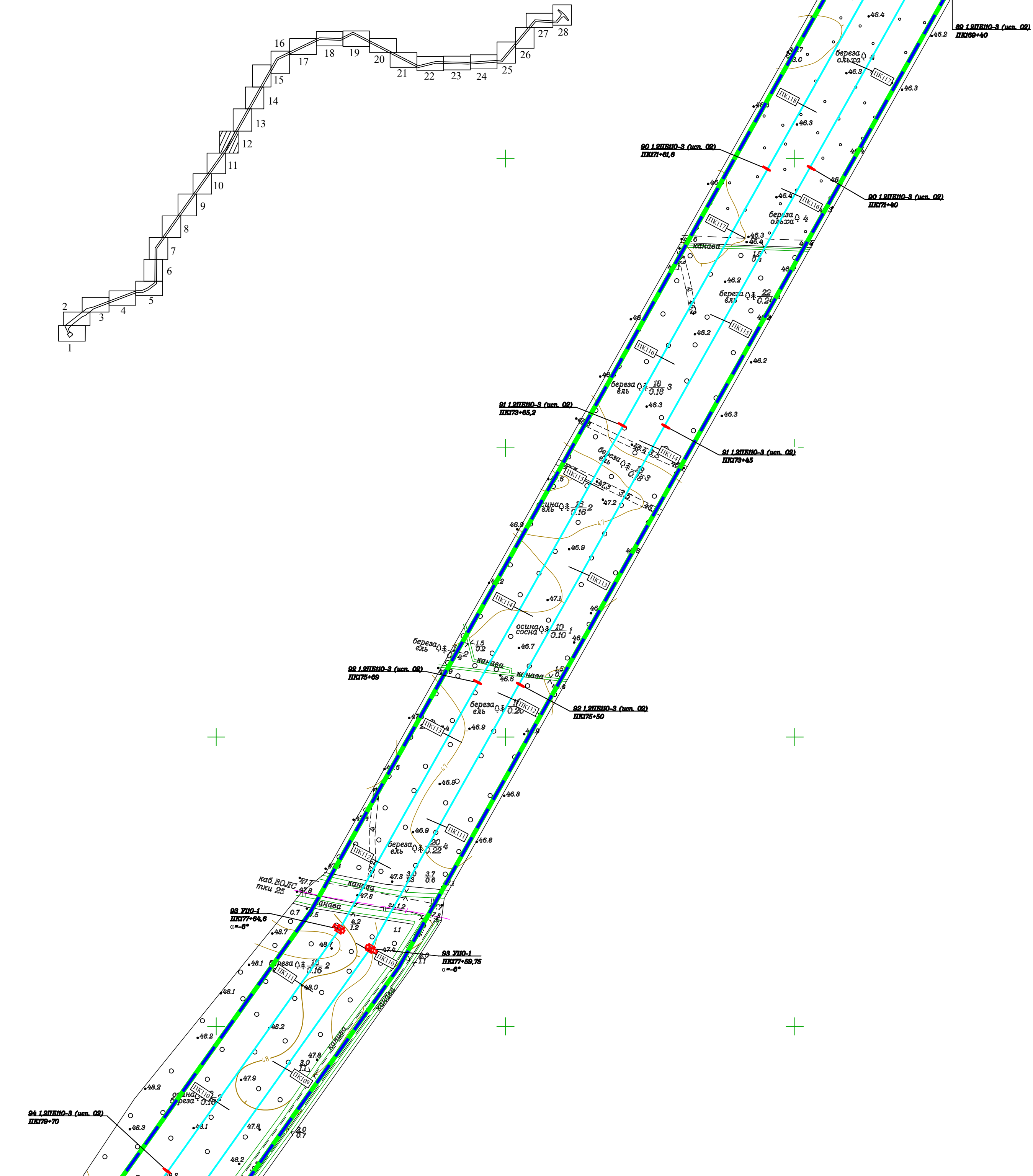
Изм.	Кол.уч.	Лист	№ док.	Подп.	Дата

546-ДПТ-3-6





Линия совмещения с листом 12



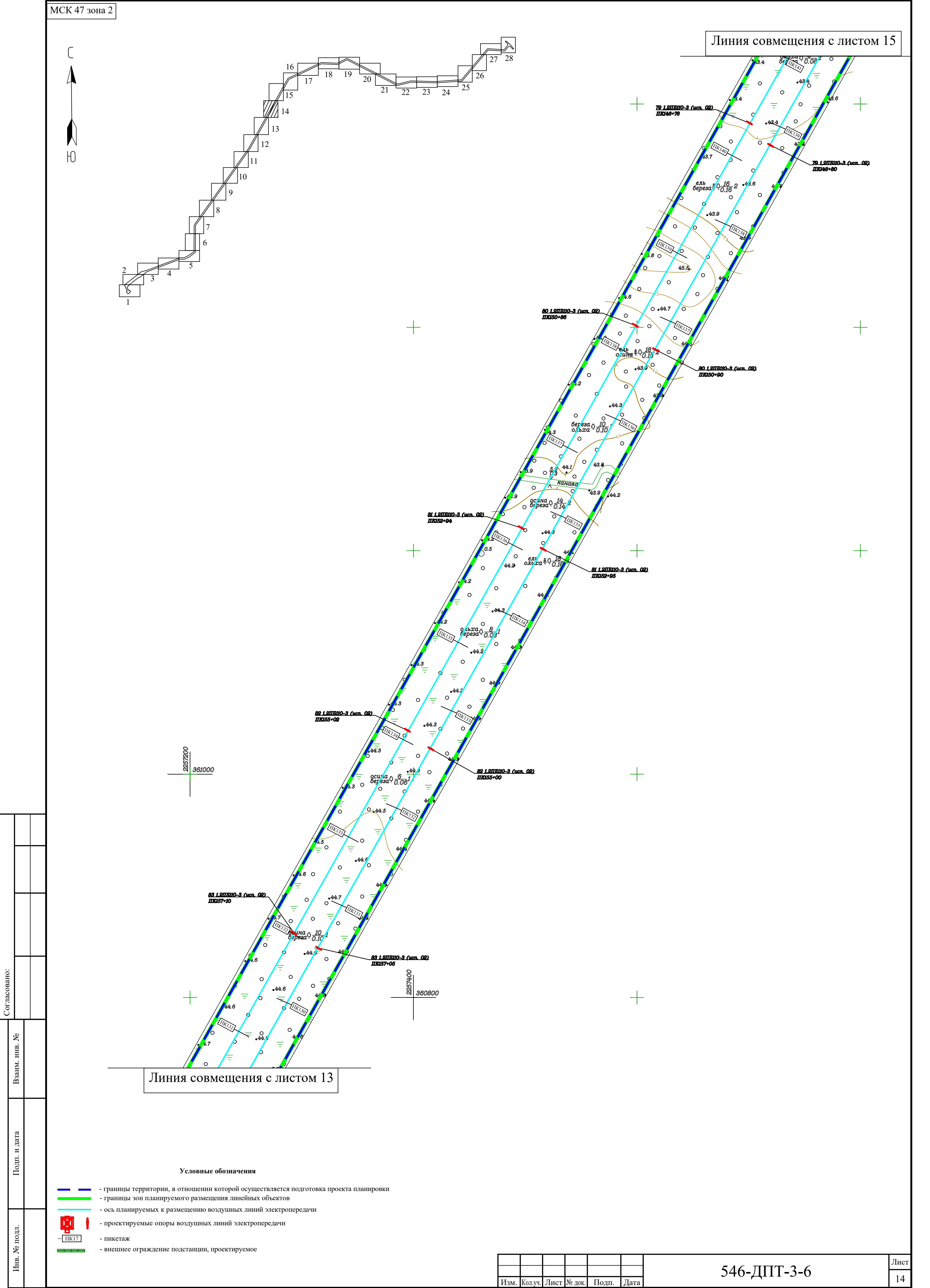
Линия совмещения с листом 11

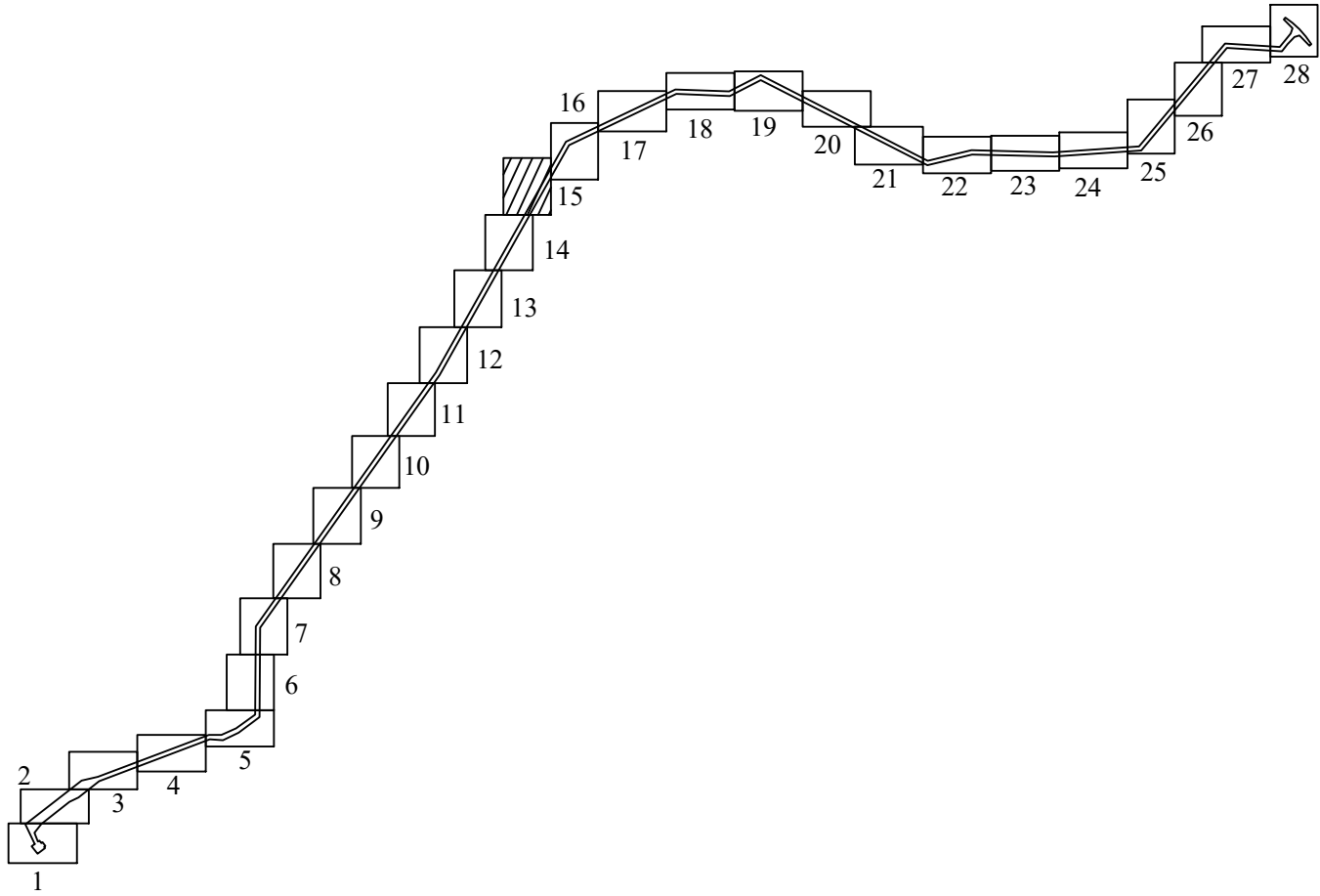
Условные обозначения

- границы территории, в отношении которой осуществляется подготовка проекта планировки
- границы зон планируемого размещения линейных объектов
- ось планируемых к размещению воздушных линий электропередачи
- проектируемые опоры воздушных линий электропередачи
- пикетаж
- внешнее ограждение подстанции, проектируемое

Изм.	Код.уч.	Лист	№ док.	Подп.	Дата

546-ДПТ-3-6





Линия совмещения с листом 16

Линия совмещения с листом 14

Условные обозначения

- границы территории, в отношении которой осуществляется подготовка проекта планировки
- границы зон планируемого размещения линейных объектов
- ось планируемых к размещению воздушных линий электропередачи
- проектируемые опоры воздушных линий электропередачи
- пикетаж
- внешнее ограждение подстанции, проектируемое

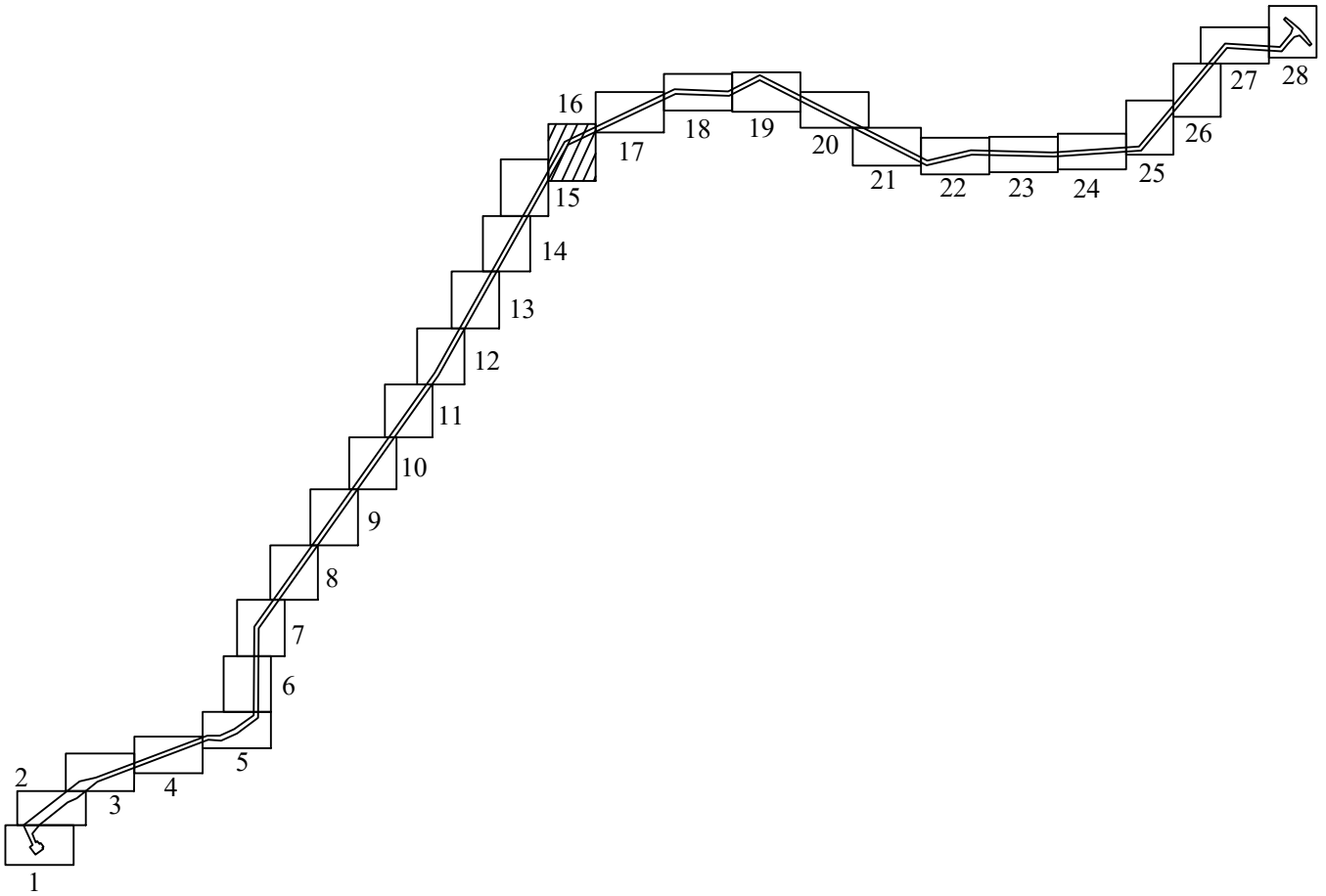
Изм.	Код.уч.	Лист	№ док.	Подп.	Дата

546-ДПТ-3-6



Линия совмещения с листом 17

Линия совмещения с листом 15



Условные обозначения

- границы территории, в отношении которой осуществляется подготовка проекта планировки
- границы зон планируемого размещения линейных объектов
- ось планируемых к размещению воздушных линий электропередачи
- проектируемые опоры воздушных линий электропередачи
- пикетаж
- внешнее ограждение подстанции, проектируемое

Изм.	Код.уч.	Лист	№ док.	Подп.	Дата

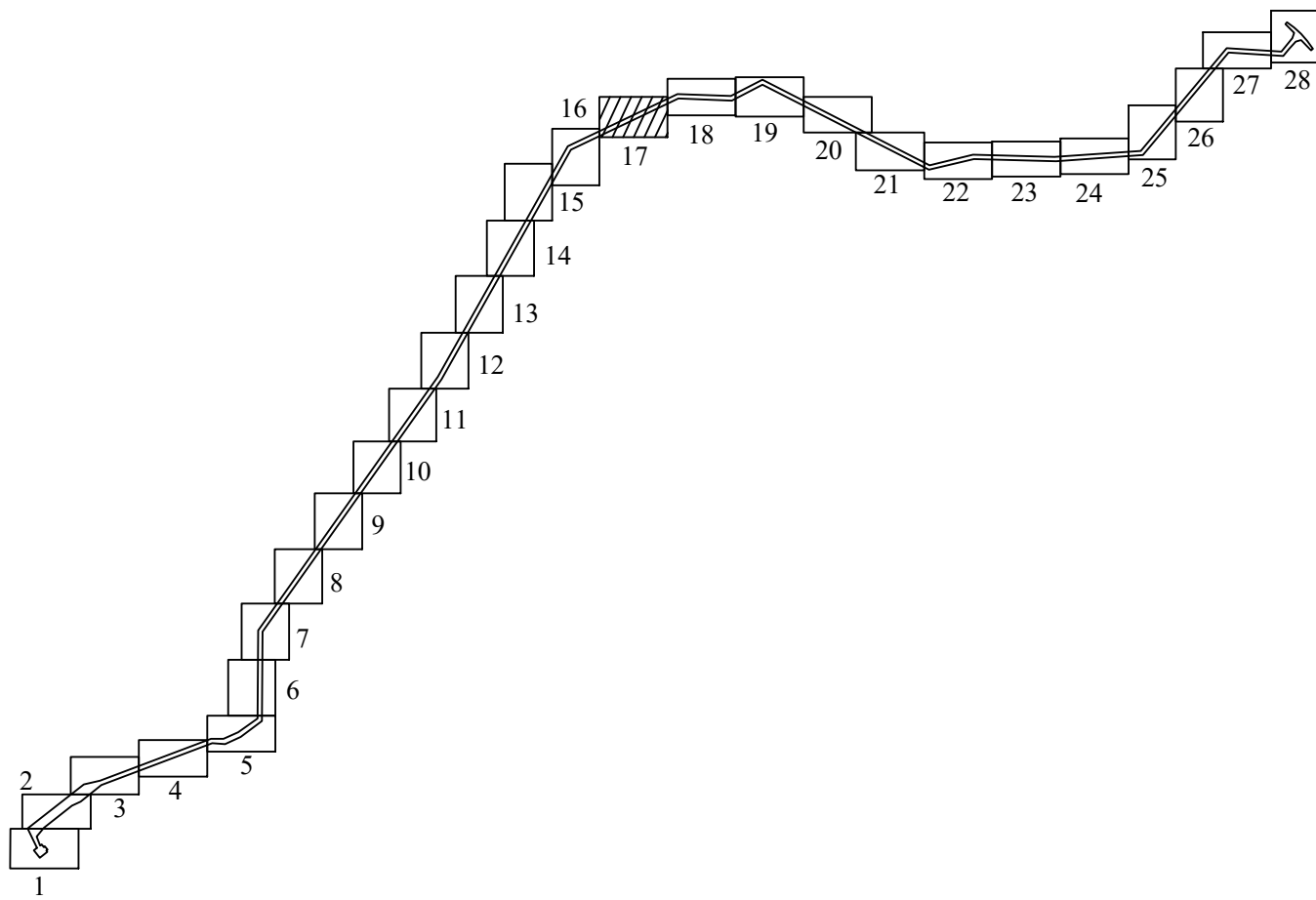
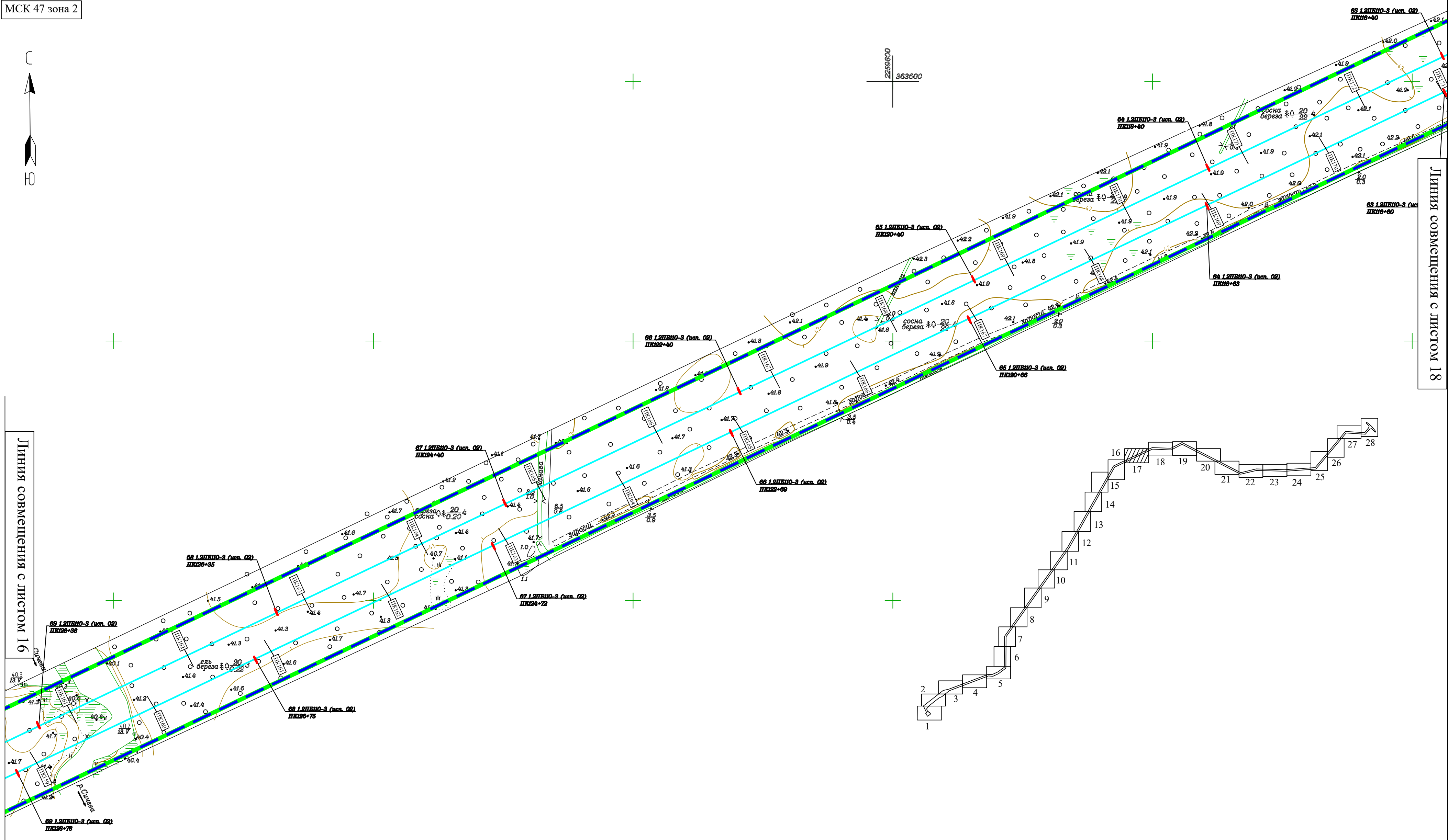
546-ДПТ-3-6

Согласовано:				
Взаим. инв. №				
Подп. и дата				
Инв. № подл.				



Линия совмещения с листом 16

Линия совмещения с листом 18

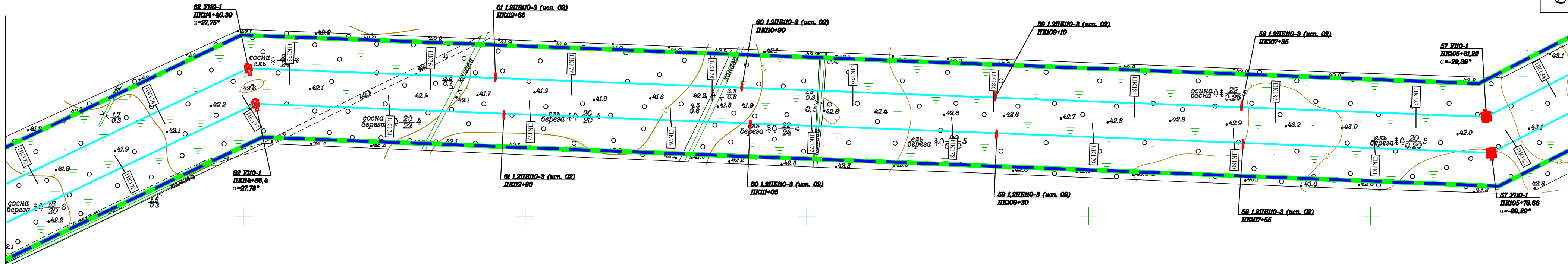


Условные обозначения

- границы территории, в отношении которой осуществляется подготовка проекта планировки
- границы зон планируемого размещения линейных объектов
- ось планируемых к размещению воздушных линий электропередачи
- проектируемые опоры воздушных линий электропередачи
- ПК17
- внешнее ограждение подстанции, проектируемое

Согласовано:				
Взам. инв. №				
Подп. и дата				
Инв. № подл.				

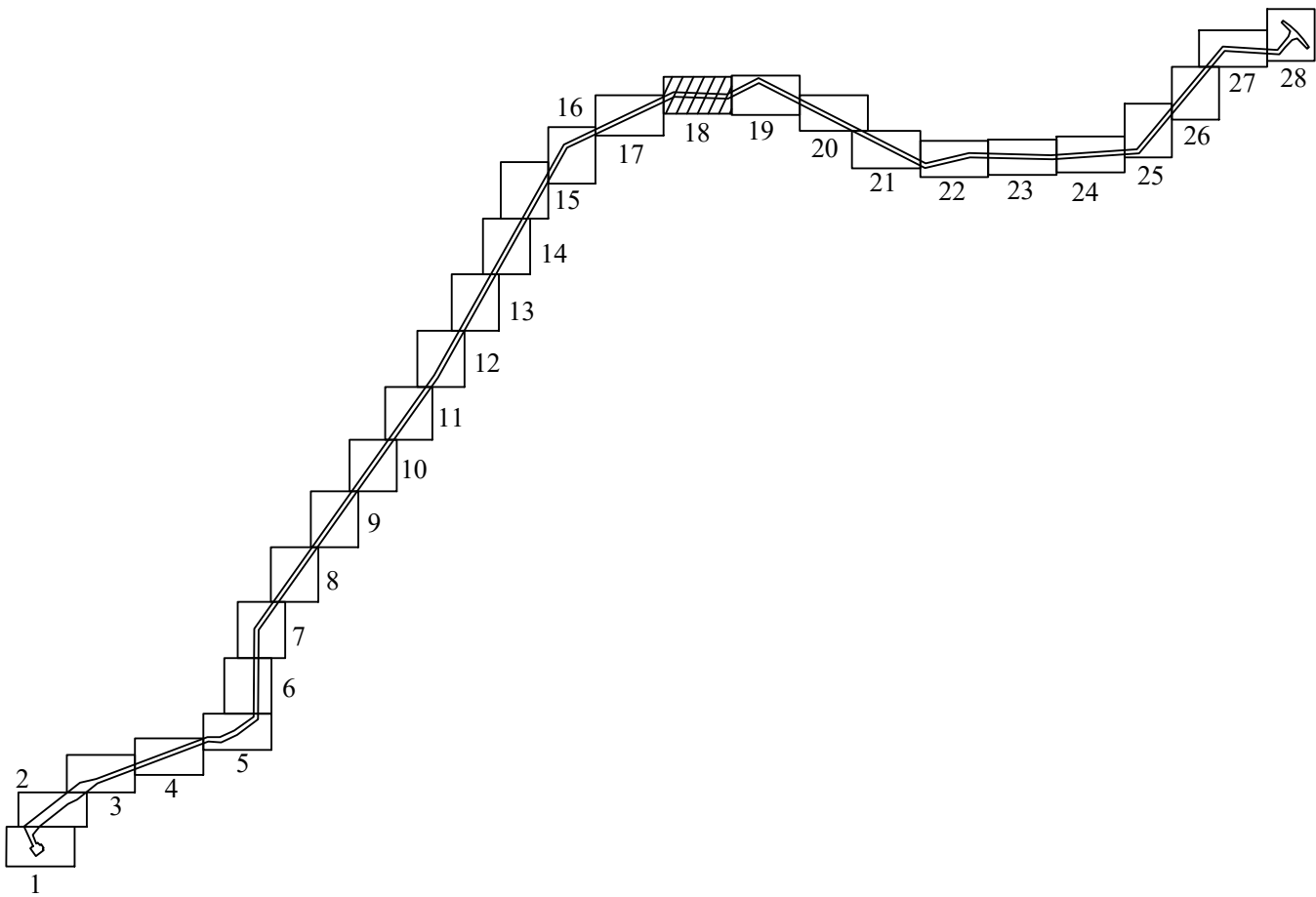
Изм.	Кол.уч.	Лист	№ док.	Подп.	Дата



Линия совмещения с листом 17

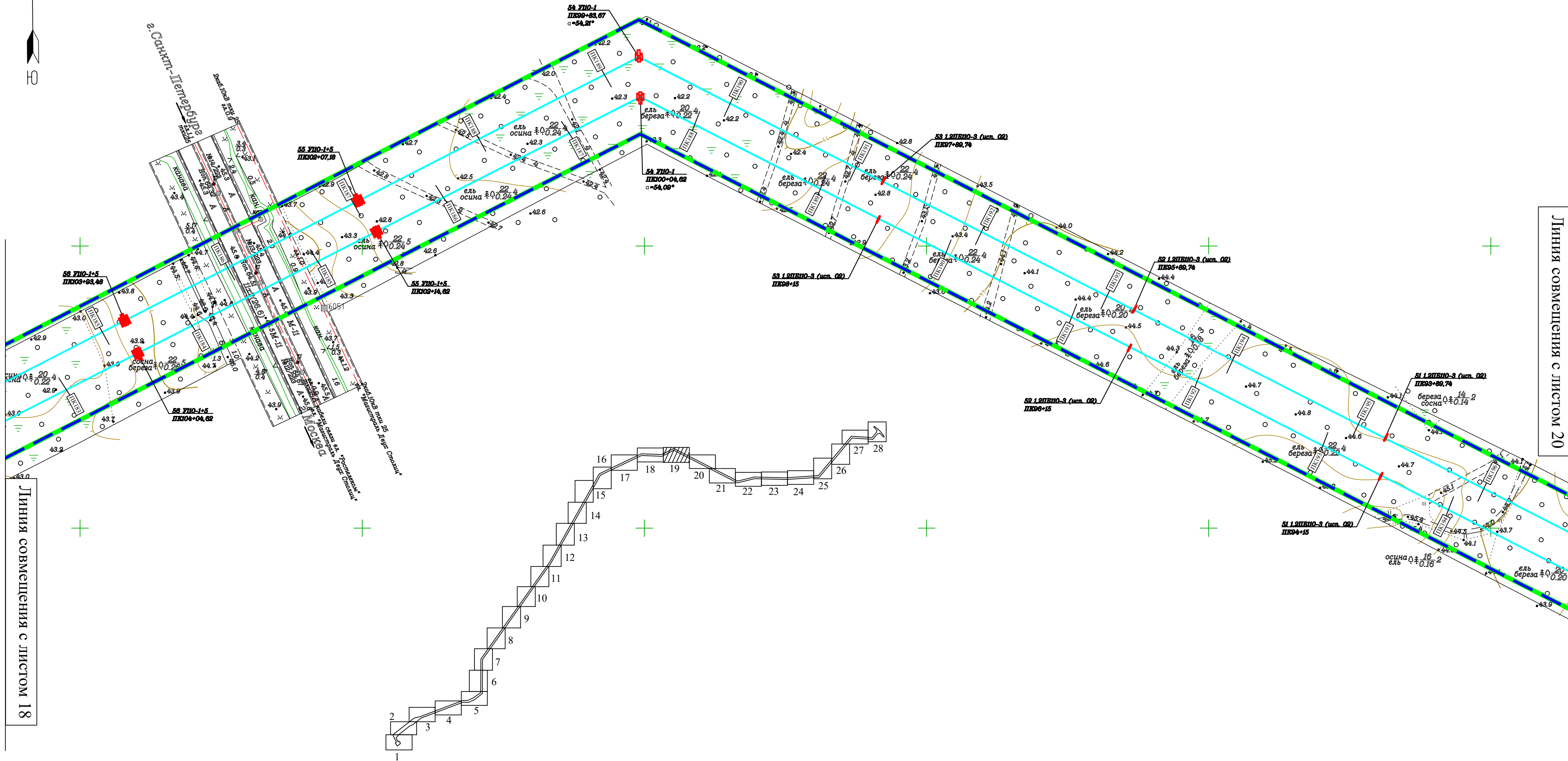
Условные обозначения

- границы территории, в отношении которой осуществляется подготовка проекта планировки
- границы зон планируемого размещения линейных объектов
- ось планируемых к размещению воздушных линий электропередачи
- проектируемые опоры воздушных линий электропередачи
- пикетаж
- внешнее ограждение подстанции, проектируемое



Согласовано:				
Взаим. инв. №				
Подп. и дата				
Инв. № подл.				

Изм.	Кол.уч.	Лист	№ док.	Подп.	Дата

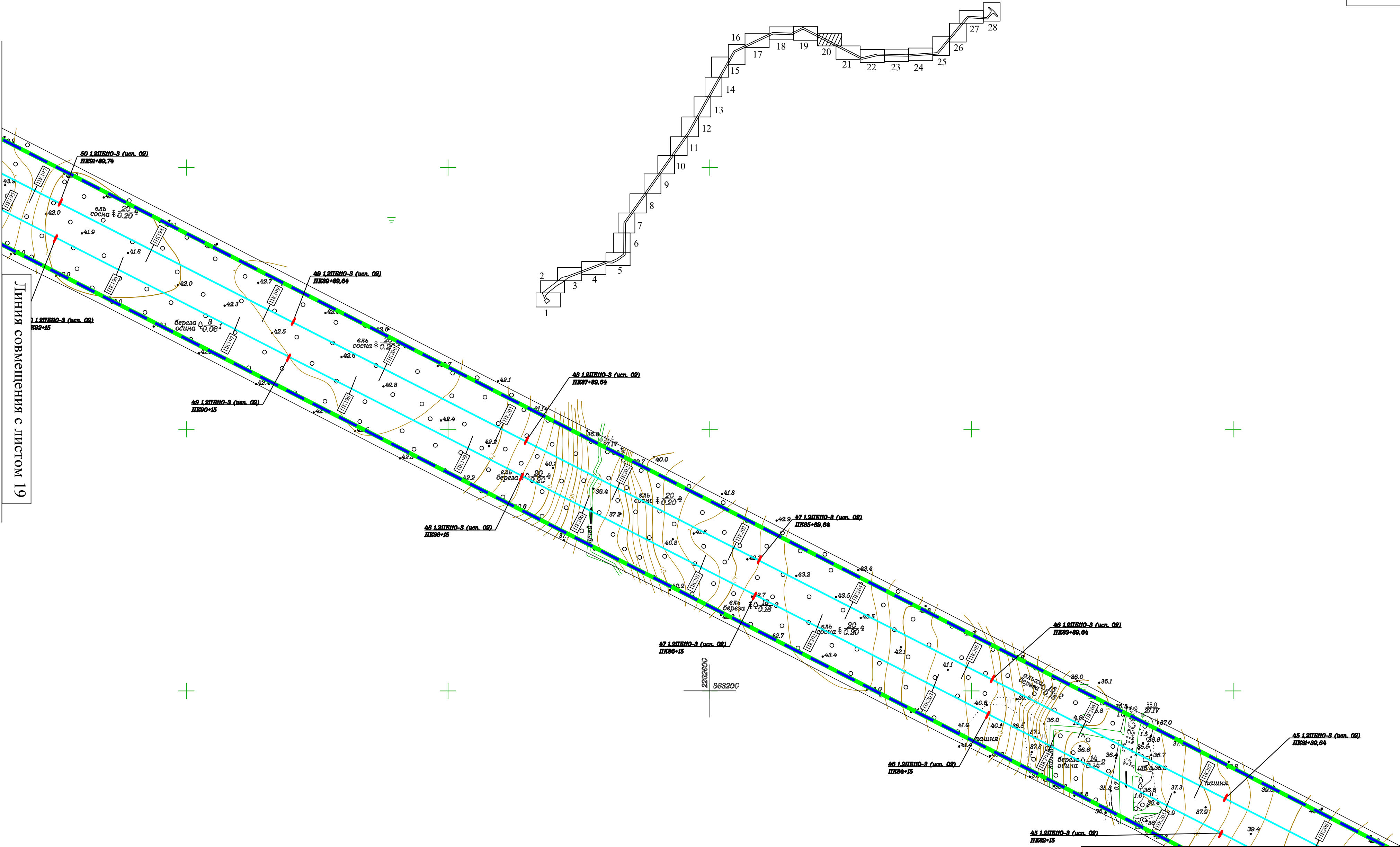


Условные обозначения

- границы территории, в отношении которой осуществляется подготовка проекта планировки
- границы зон планируемого размещения линейных объектов
- ось планируемых к размещению воздушных линий электропередачи
- проектируемые опоры воздушных линий электропередачи
- пикетаж
- внешнее ограждение подстанции, проектируемое

Согласовано:				
Изм. № подл.	Подп. и дата	Взам. инв. №	Линия совмещения с листом 18	

Изм.	Кол.уч.	Лист	№ док.	Подп.	Дата



Условные обозначения

- границы территории, в отношении которой осуществляется подготовка проекта планировки
- границы зон планируемого размещения линейных объектов
- ось планируемых к размещению воздушных линий электропередачи
- проектируемые опоры воздушных линий электропередачи
- пикетаж
- внешнее ограждение подстанции, проектируемое

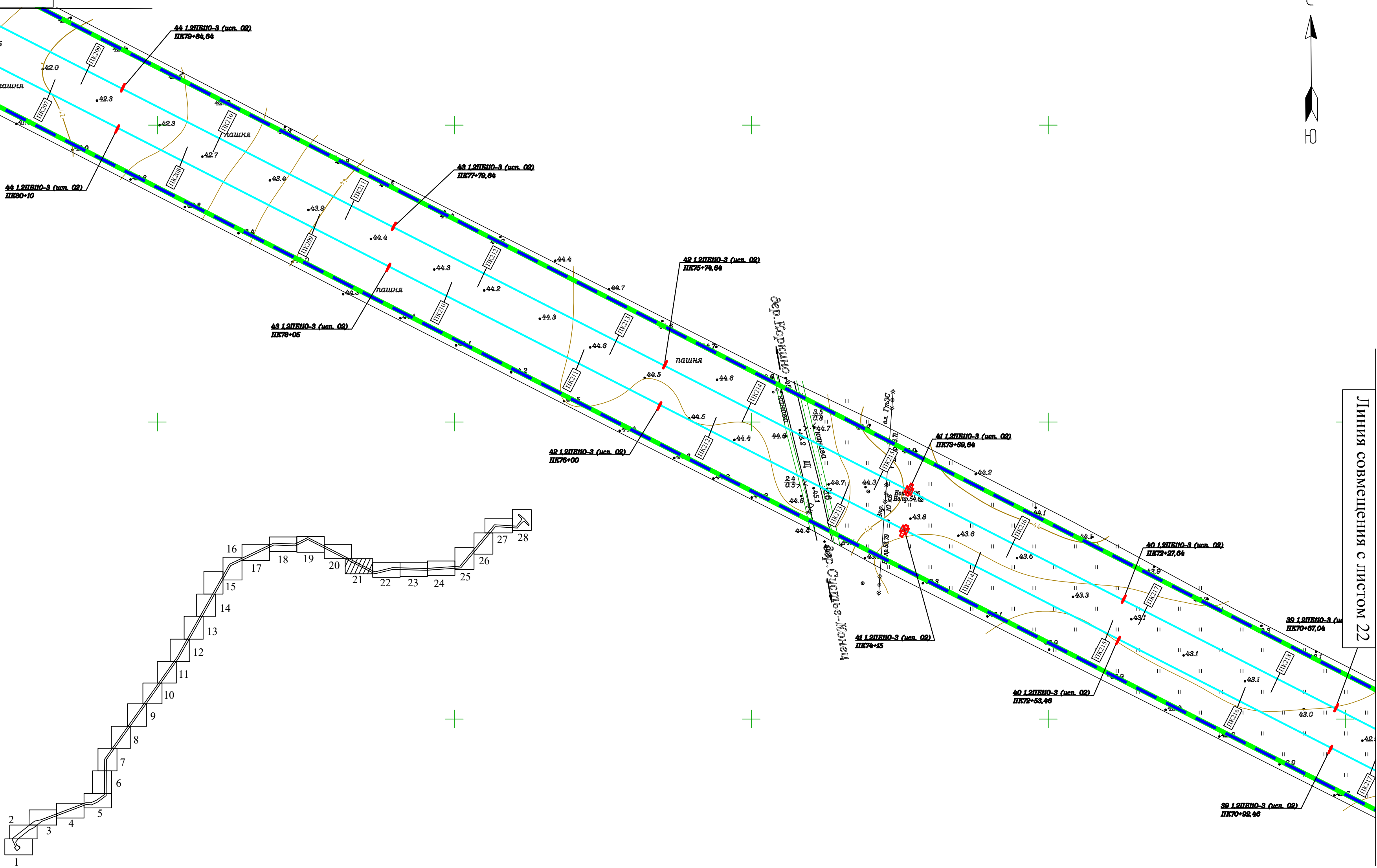
Изм.	Кол.уч.	Лист	№ док.	Подп.	Дата



Линия совмещения с листом 20

Линия совмещения с листом 22

Согласовано:			
Взаим. инв. №			
Подп. и дата			
Инв. № подл.			

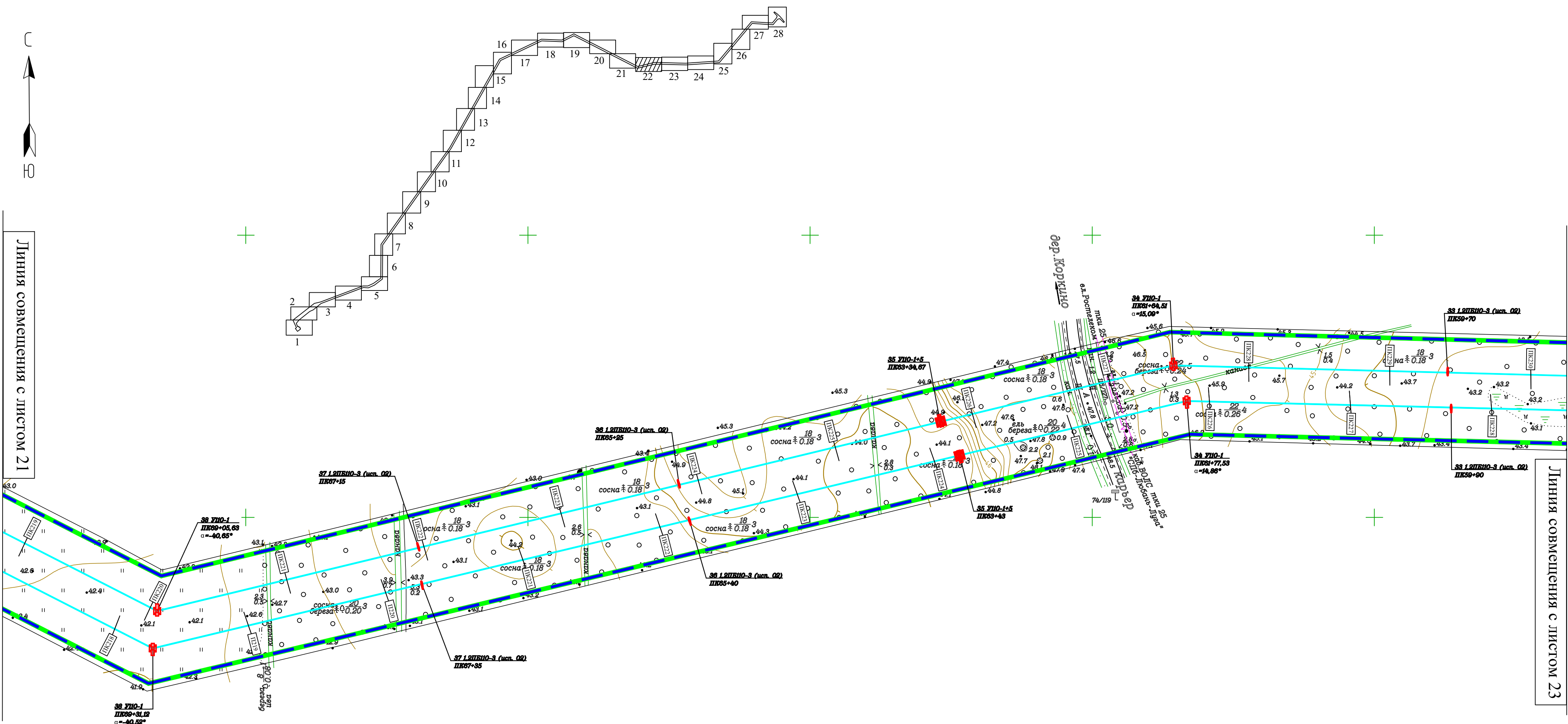


Условные обозначения

- границы территории, в отношении которой осуществляется подготовка проекта планировки
- границы зон планируемого размещения линейных объектов
- ось планируемых к размещению воздушных линий электропередачи
- проектируемые опоры воздушных линий электропередачи
- пикетаж
- внешнее ограждение подстанции, проектируемое

Изм.	Кол.уч.	Лист	№ док.	Подп.	Дата

546-ДПТ-3-6



Согласовано:

Взаим. инв. №

Подп. и дата

Инв. № подл.

Условные обозначения

- границы территории, в отношении которой осуществляется подготовка проекта планировки
- границы зон планируемого размещения линейных объектов
- ось планируемых к размещению воздушных линий электропередачи
- проектируемые опоры воздушных линий электропередачи
- пикетаж
- внешнее ограждение подстанции, проектируемое


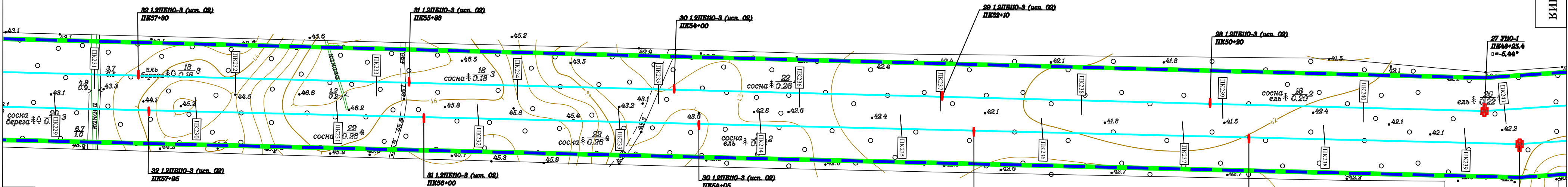
Изм.	Кол.уч.	Лист	№ док.	Подп.	Дата

546-ДПТ-3-6



2265400
362800

Линия совмещения



Согласовано:

Взаим. инв. №	
---------------	--

Подп. и дата	
--------------	--

Инв. № подл.	
--------------	--

Линия совмещения

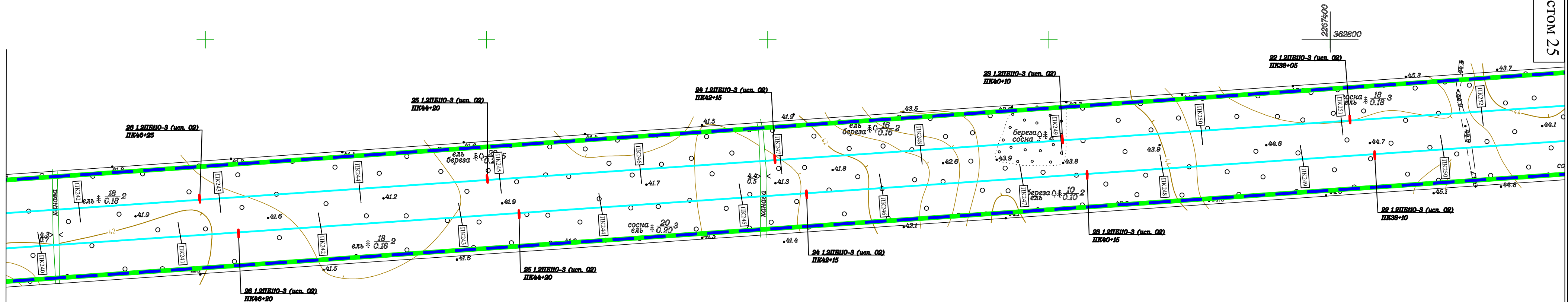
Условные обозначения

- границы территории, в отношении которой осуществляется подготовка проекта планировки
- границы зон планируемого размещения линейных объектов
- ось планируемых к размещению воздушных линий электропередачи
- проектируемые опоры воздушных линий электропередачи
- пикетаж
- внешнее ограждение подстанции, проектируемое

Изм.	Кол.уч.	Лист	№ док.	Подп.	Дата



Линия совмещения с листом 25



Линия совмещения с листом 23

Согласовано:

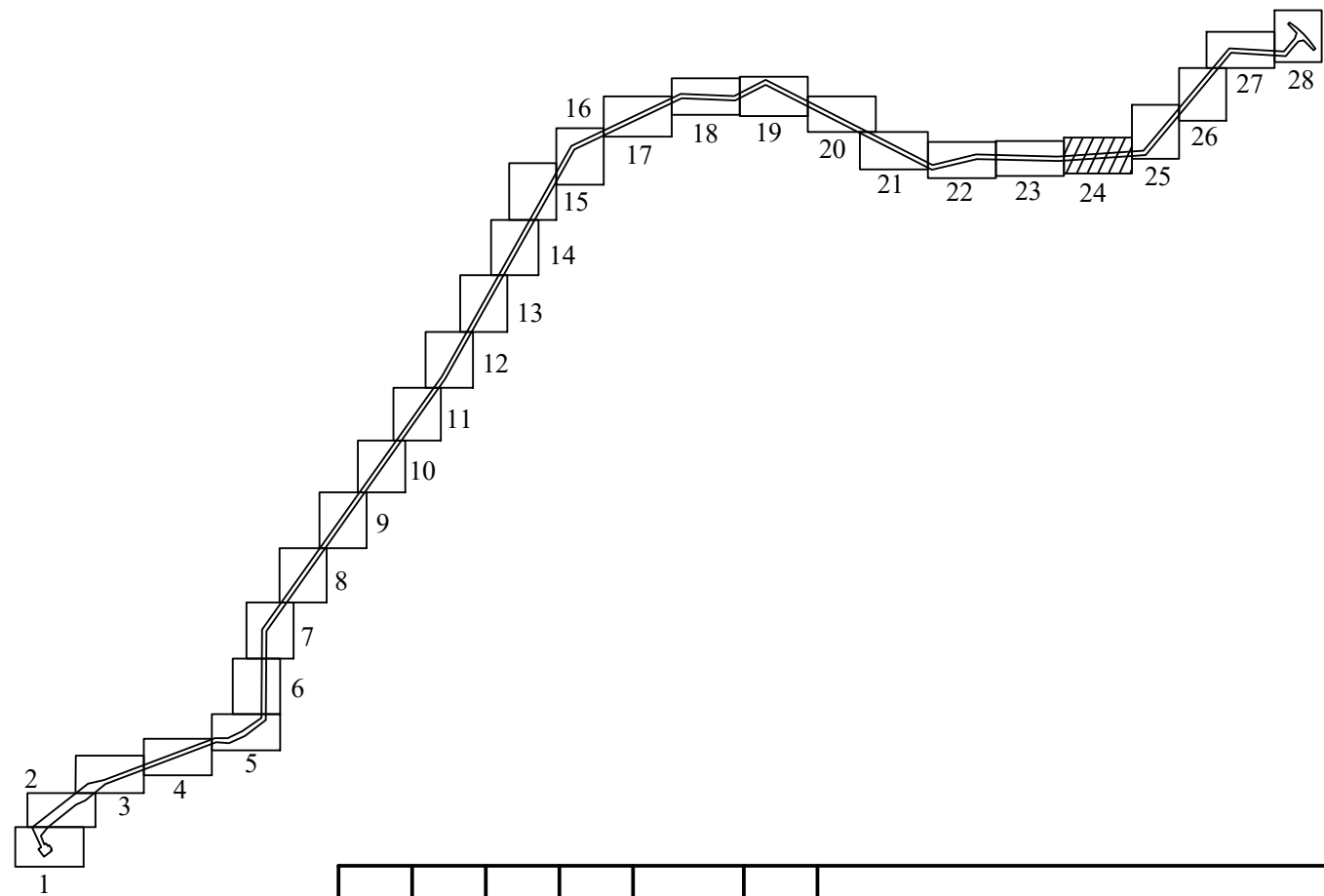
Взам. инв. №

Подп. и дата

Инв. № подл.

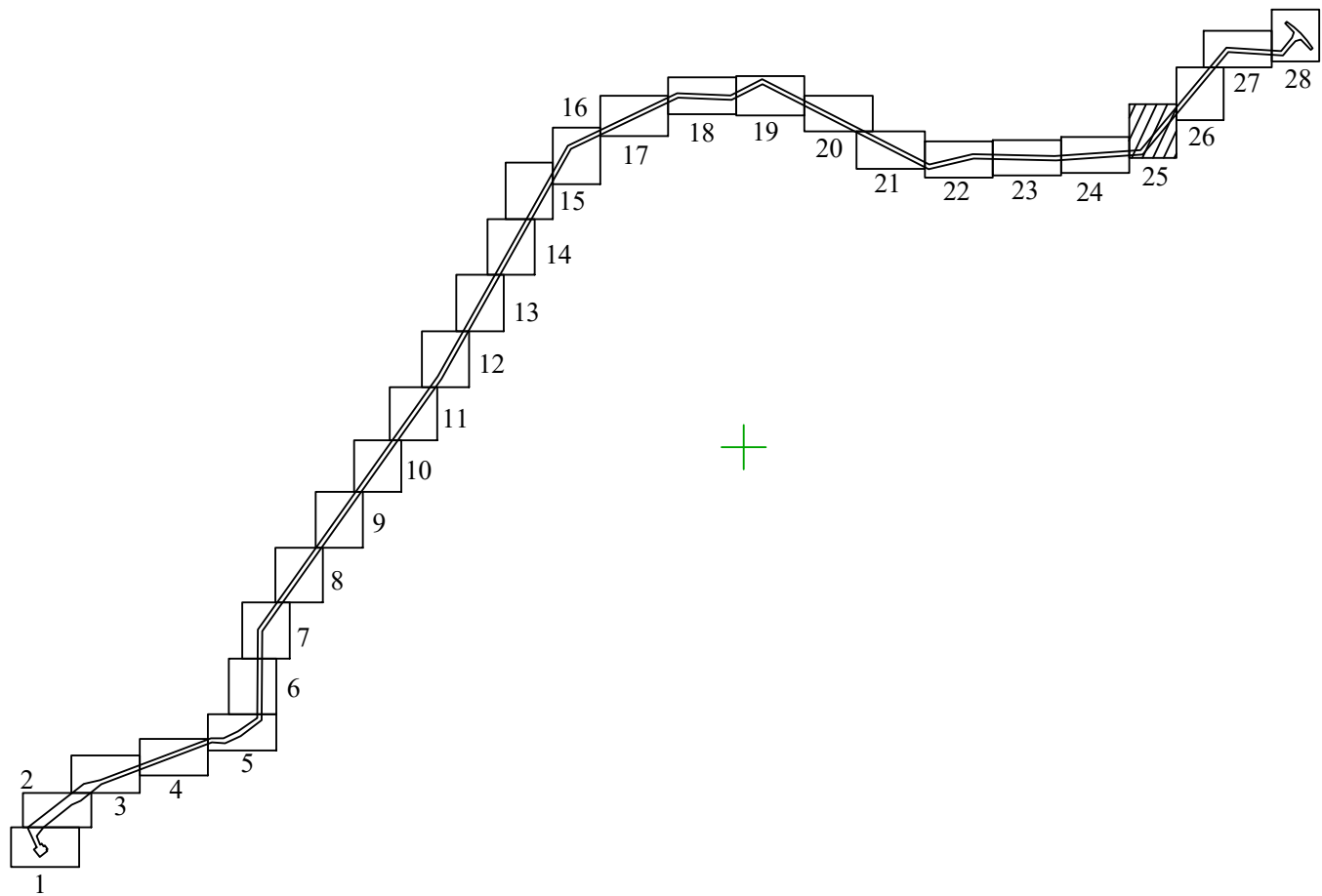
Условные обозначения

- границы территории, в отношении которой осуществляется подготовка проекта планировки
- границы зон планируемого размещения линейных объектов
- ось планируемых к размещению воздушных линий электропередачи
- проектируемые опоры воздушных линий электропередачи
- пикетаж
- внешнее ограждение подстанции, проектируемое

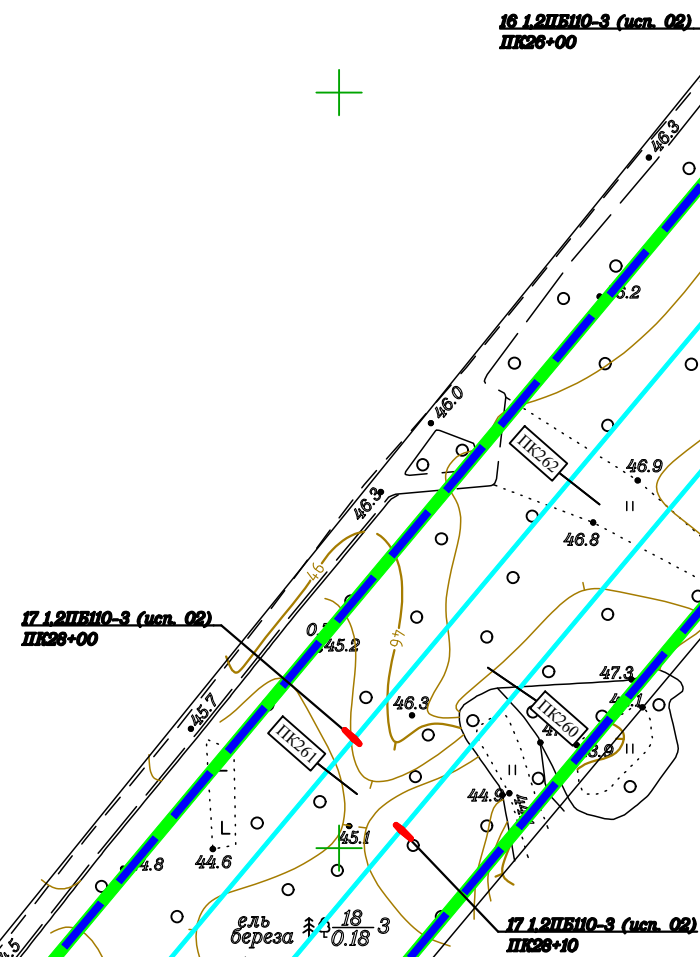
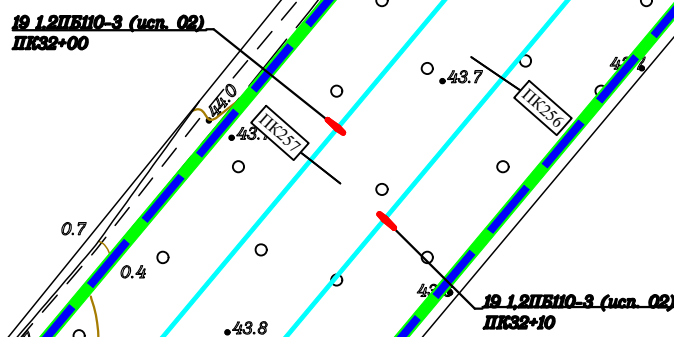
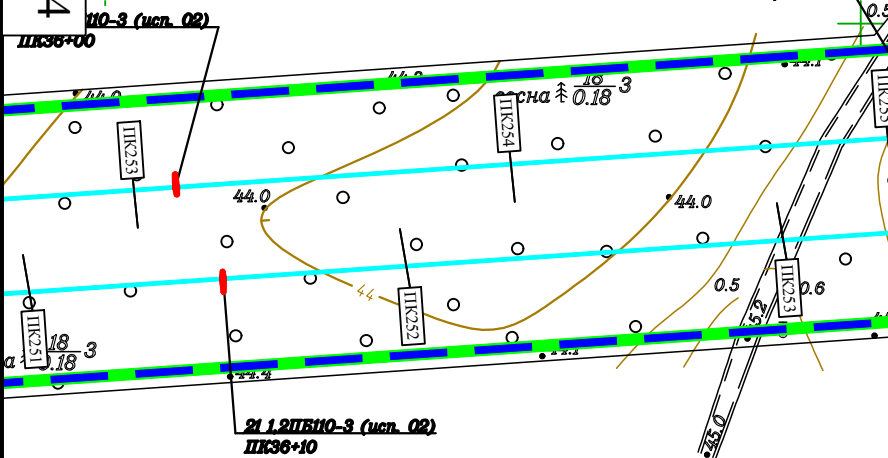


Изм.	Кол.уч.	Лист	№ док.	Подп.	Дата

546-ДПТ-3-6



Линия совмещения с листом 24



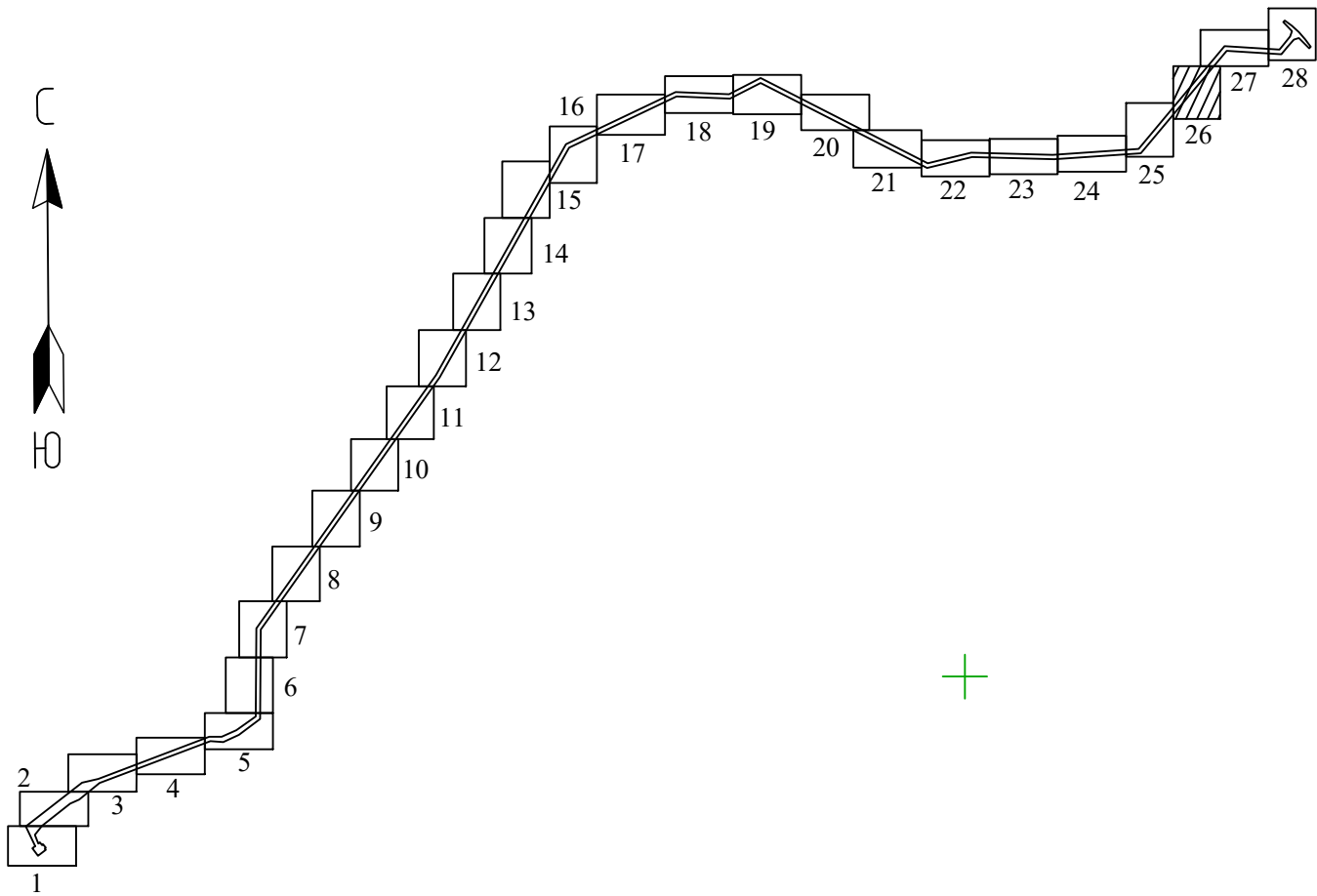
Линия совмещения с листом 26

Условные обозначения

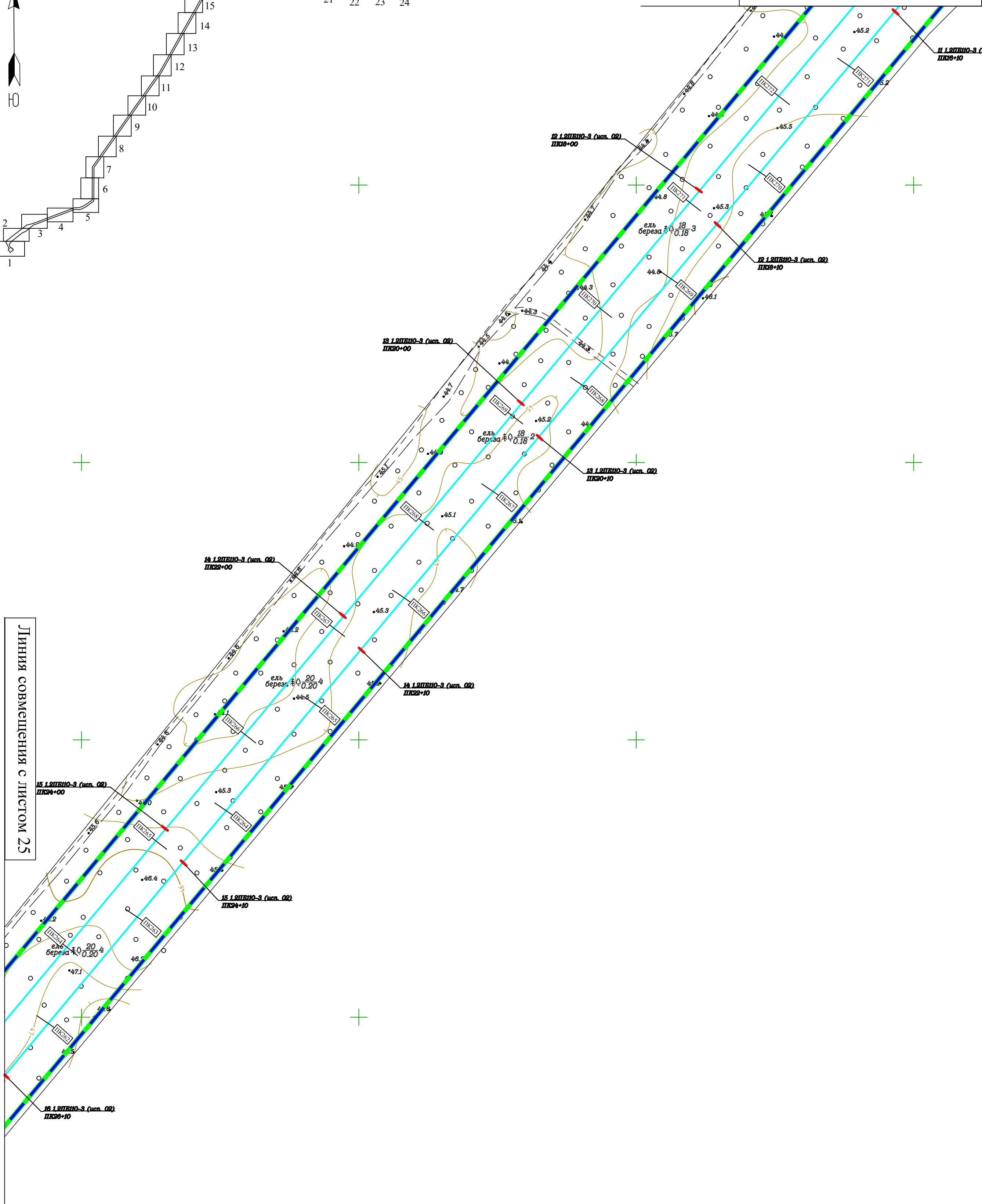
- границы территории, в отношении которой осуществляется подготовка проекта планировки
- границы зон планируемого размещения линейных объектов
- ось планируемых к размещению воздушных линий электропередачи
- проектируемые опоры воздушных линий электропередачи
- пикетаж
- внешнее ограждение подстанции, проектируемое

Изм.	Код.уч.	Лист	№ док.	Подп.	Дата

546-ДПТ-3-6



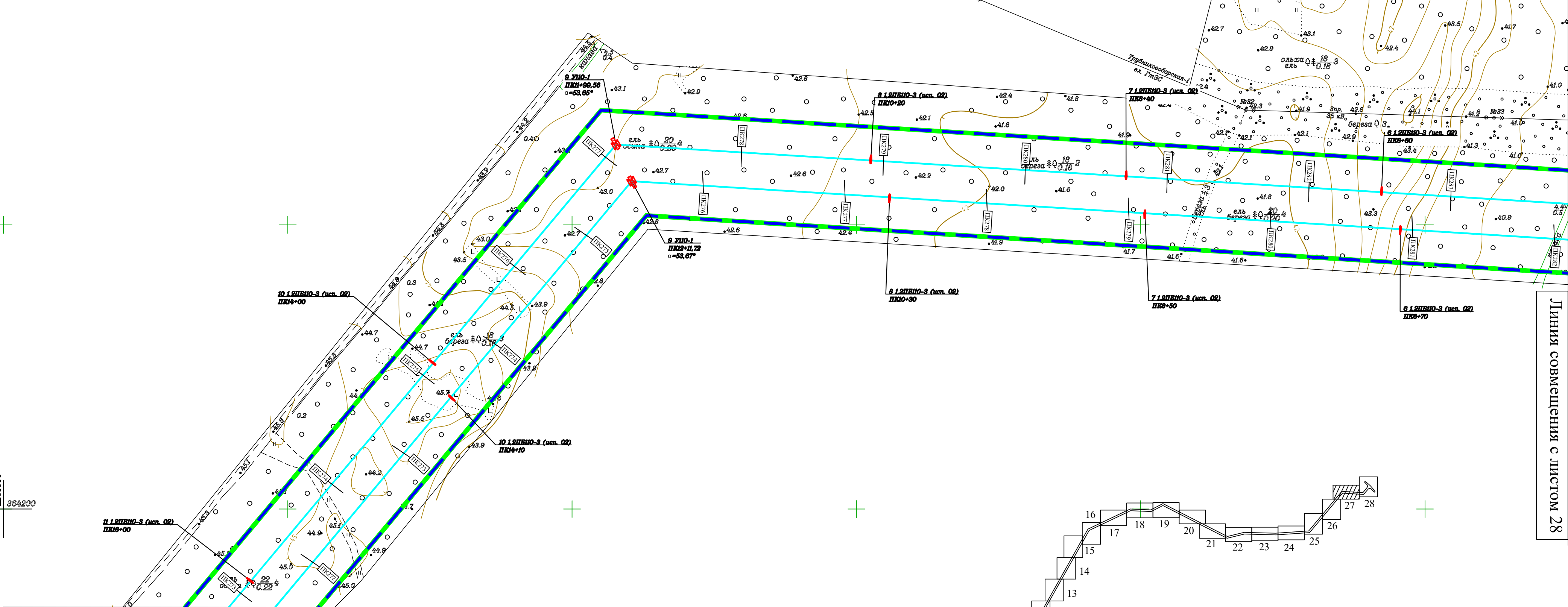
Линия совмещения с листом 25



Условные обозначения

- границы территории, в отношении которой осуществляется подготовка проекта планировки
- границы зон планируемого размещения линейных объектов
- ось планируемых к размещению воздушных линий электропередачи
- проектируемые опоры воздушных линий электропередачи
- ПКС17
- пикетаж
- внешнее ограждение подстанции, проектируемое

Изм.	Код.уч.	Лист	№ док.	Подп.	Дата

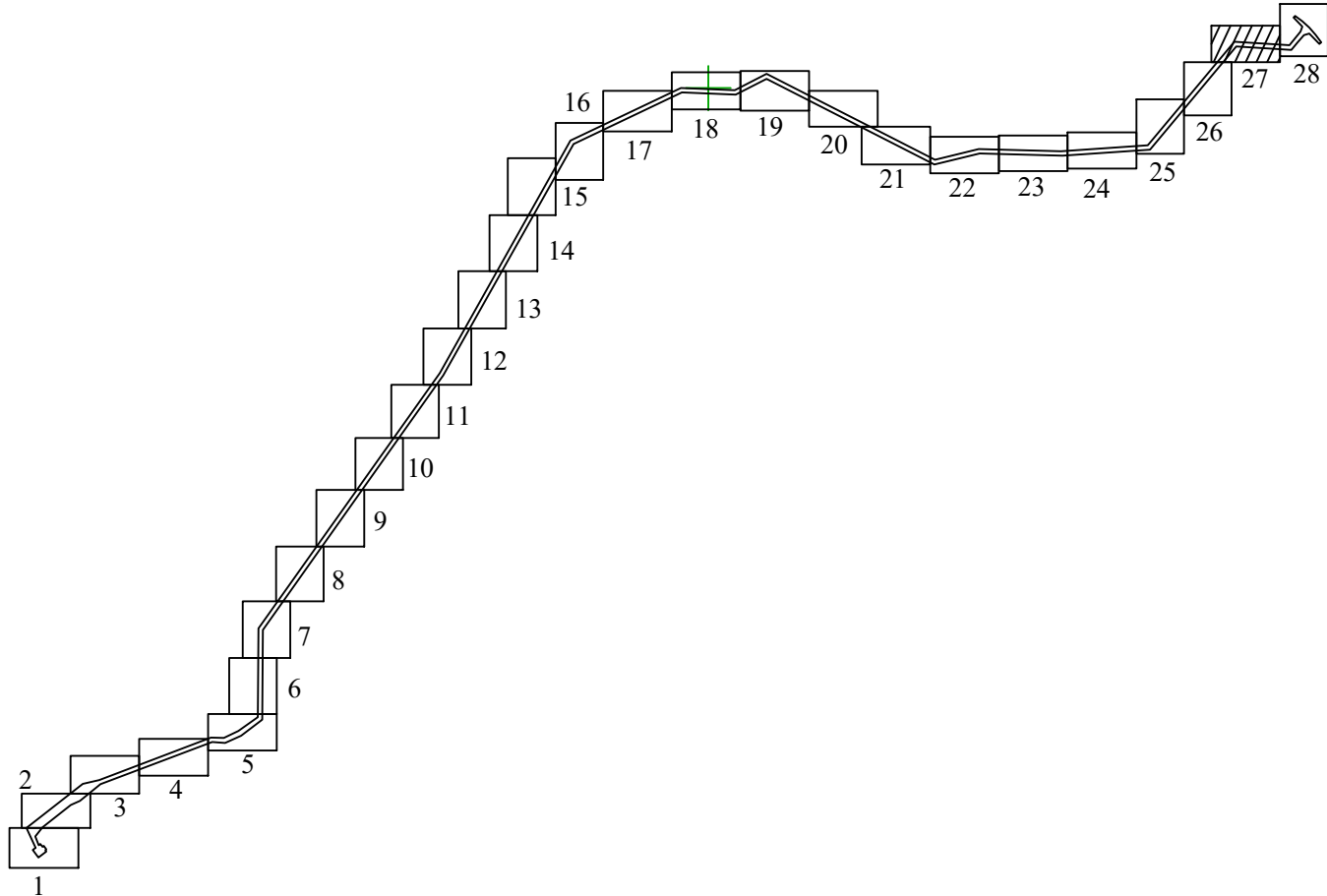


Линия совмещения с листом 26

Линия совмещения с листом 28

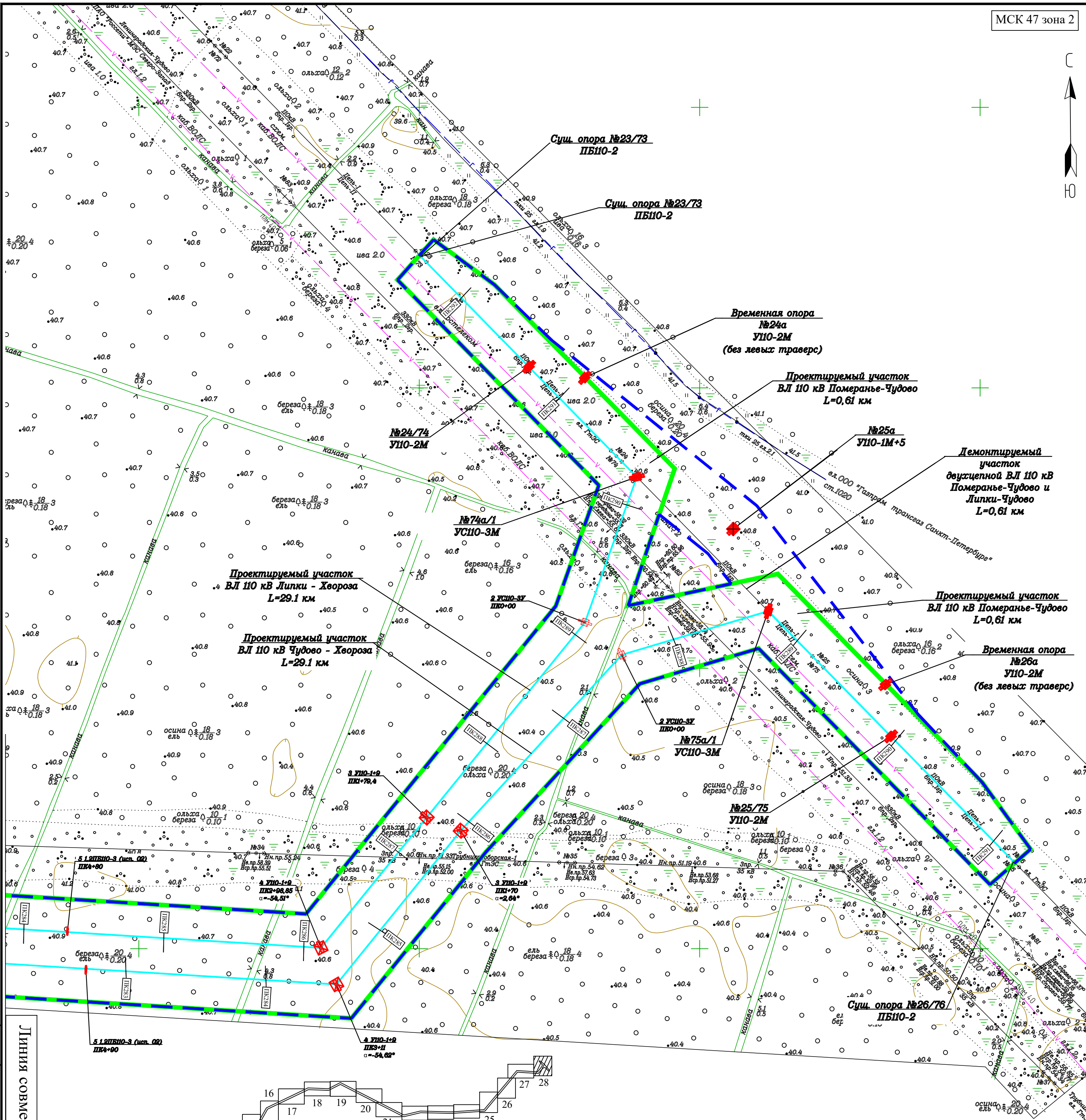
Условные обозначения

- границы территории, в отношении которой осуществляется подготовка проекта планировки
- границы зон планируемого размещения линейных объектов
- ось планируемых к размещению воздушных линий электропередачи
- проектируемые опоры воздушных линий электропередачи
- пикетаж
- внешнее ограждение подстанции, проектируемое



Согласовано:				
Взаим. инв. №				
Подп. и дата				
Инв. № подл.				

Изм.	Кол.уч.	Лист	№ док.	Подп.	Дата



Линия совмещения с листом 27

Условные обозначения

- границы территории, в отношении которой осуществляется подготовка проекта планировки
- границы зон планируемого размещения линейных объектов
- ось планируемых к размещению воздушных линий электропередачи
- проектируемые опоры воздушных линий электропередачи
- пикетаж
- внешнее ограждение подстанции, проектируемое

Изм.	Код.уч.	Лист	№ док.	Подп.	Дата

546-ДПТ-3-6